

Выписка из Единого государственного реестра недвижимости об объекте недвижимости

Сведения о характеристиках объекта недвижимости

На основании запроса от 27.11.2019, поступившего на рассмотрение 27.11.2019, сообщаем, что согласно записям Единого государственного реестра недвижимости:

Раздел 1 Лист 1

Земельный участок			
вид объекта недвижимости			
Лист №1	Раздел 1	Всего листов раздела 1: 3	Всего разделов: 8
		Всего листов выписки: 22	
27 ноября 2019г. № КУВИ-001/2019-28758112			
Кадастровый номер:	05:18:000052:84		
Номер кадастрового квартала:	05:18:000052		
Дата присвоения кадастрового номера:	15.09.2009		
Ранее присвоенный государственный учетный номер:	данные отсутствуют		
Адрес (местоположение):	Местоположение установлено относительно ориентира, расположенного в границах участка. Почтовый адрес ориентира: Республика Дагестан, р-н. Хивский, с. Межгюль.		
Площадь, м2:	3120001		
Кадастровая стоимость, руб.:	4050073.2981		
Кадастровые номера расположенных в пределах земельного участка объектов недвижимости:	данные отсутствуют		
Кадастровые номера объектов недвижимости, из которых образован объект недвижимости:	данные отсутствуют		
Кадастровые номера образованных объектов недвижимости:	данные отсутствуют		
Категория земель:	Земли сельскохозяйственного назначения		
Виды разрешенного использования:	Для сельскохозяйственного использования		
Сведения о кадастровом инженеру:	данные отсутствуют		
Сведения о лесах, водных объектах и об иных природных объектах, расположенных в пределах земельного участка:	данные отсутствуют		

полное наименование должности	подпись	инициалы, фамилия
-------------------------------	---------	-------------------

М.П.

Земельный участок			
вид объекта недвижимости			
Лист №2 Раздел 1	Всего листов раздела 1: 3	Всего разделов: 8	Всего листов выписки: 22
27 ноября 2019г. № КУВИ-001/2019-28758112			
Кадастровый номер:		05:18:000052:84	
Сведения о том, что земельный участок полностью или частично расположен в границах зоны с особыми условиями использования территории или территории объекта культурного наследия:	Земельный участок частично расположен в границах зоны с реестровым номером 05:18-6.170 от 08.12.2018, индивидуальное обозначение: 1 1, дата решения: 24.02.2009, номер решения: 160, дата решения: 25.10.2018, номер решения: б/н, дата решения: 10.02.2012, номер решения: 139187 Земельный участок частично расположен в границах зоны с реестровым номером 05:18-8.5 от 15.04.2019, дата решения: 23.07.2018, номер решения: 180, наименование ОГВ/ОМСУ: Агентство по охране объектов культурного наследия Республики Дагестан (Дагнаследие), дата решения: 10.04.2019, номер решения: б/н, наименование ОГВ/ОМСУ: Агентство по охране объектов культурного наследия Республики Дагестан (Дагнаследие) Земельный участок частично расположен в границах зоны с реестровым номером 05:18-6.178 от 23.05.2019, дата решения: 23.07.2018, номер решения: 242, наименование ОГВ/ОМСУ: Агентство по охране объектов культурного наследия Республики Дагестан (Дагнаследие), дата решения: 07.05.2019, номер решения: б/н, наименование ОГВ/ОМСУ: Агентство по охране объектов культурного наследия Республики Дагестан (Дагнаследие)		
Сведения о том, что земельный участок расположен в границах особой экономической зоны, территории опережающего социально-экономического развития, зоны территориального развития в Российской Федерации, игровой зоны:	данные отсутствуют		
Сведения о том, что земельный участок расположен в границах особо охраняемой природной территории, охотничьих угодий, лесничеств, лесопарков:	данные отсутствуют		
Сведения о результатах проведения государственного земельного надзора:	данные отсутствуют		
Сведения о расположении земельного участка в границах территории, в отношении которой утвержден проект межевания территории:	данные отсутствуют		
Условный номер земельного участка:	данные отсутствуют		
Сведения о принятии акта и (или) заключении договора, предусматривающих предоставление в соответствии с земельным законодательством исполнительным органом государственным органом власти или органом местного самоуправления, находящегося в государственной или муниципальной собственности земельного участка для строительства наемного дома социального использования или наемного дома коммерческого использования:	данные отсутствуют		
Сведения о том, что земельный участок или земельные участки образованы на основании решения об изъятии земельного участка и (или) расположенного на нем объекта недвижимости для государственных или муниципальных нужд:	данные отсутствуют		
полное наименование должности	подпись	инициалы, фамилия	

Земельный участок			
вид объекта недвижимости			
Лист №3 Раздел 1	Всего листов раздела 1: 3	Всего разделов: 8	Всего листов выписки: 22
27 ноября 2019г. № КУВИ-001/2019-28758112			
Кадастровый номер:		05:18:000052:84	
Сведения о том, что земельный участок образован из земель или земельного участка, государственная собственность на которые не разграничена:		данные отсутствуют	
Сведения о наличии земельного спора о местоположении границ земельных участков:		данные отсутствуют	
Статус записи об объекте недвижимости:		Сведения об объекте недвижимости имеют статус "актуальные"	
Особые отметки:		<p>Сведения об ограничениях права на объект недвижимости, обременениях данного объекта, не зарегистрированных в реестре прав, ограничений прав и обременений недвижимого имущества: Вид ограничения (обременения): Ограничения прав на земельный участок, предусмотренные статьями 56, 56.1 Земельного кодекса Российской Федерации; Срок действия: с 02.01.2016; Реквизиты документа-основания: Выписка из ЕГРЮЛ от 30.03.2015 № 521 выдан: Инспекция Федеральной налоговой службы по Советскому району г.Махачкалы Республики Дагестан. Вид ограничения (обременения): Ограничения прав на земельный участок, предусмотренные статьями 56, 56.1 Земельного кодекса Российской Федерации; Срок действия: с 10.12.2018; Реквизиты документа-основания: Постановление Правительства РФ о порядке установления охранных зон объектов электросетевого хозяйства и особых условий использования ЗУ, расположенных в границах таких зон от 24.02.2009 № 160; Документ, воспроизводящий необходимые для внесения в государственный кадастр недвижимости сведения о границах между субъектами Российской Федерации, границах муниципального образования, границах населённого пункта, содержащиеся в утверждённых органами власти документах от 25.10.2018 № б/н; Паспорт гражданина Российской Федерации от 10.02.2012 № 139187. Вид ограничения (обременения): Ограничения прав на земельный участок, предусмотренные статьями 56, 56.1 Земельного кодекса Российской Федерации; Срок действия: с 15.04.2019; Реквизиты документа-основания: Приказ от 23.07.2018 № 180 выдан: Агентство по охране объектов культурного наследия Республики Дагестан (Дагнаследие); Документ об установлении (изменении) границ территории объекта культурного наследия или зон его охраны от 10.04.2019 № б/н выдан: Агентство по охране объектов культурного наследия Республики Дагестан (Дагнаследие). Вид ограничения (обременения): Ограничения прав на земельный участок, предусмотренные статьями 56, 56.1 Земельного кодекса Российской Федерации; Срок действия: с 20.11.2019; Реквизиты документа-основания: Приказ от 23.07.2018 № 242 выдан: Агентство по охране объектов культурного наследия Республики Дагестан (Дагнаследие); Документ, воспроизводящий сведения, содержащиеся в решении об установлении или изменении границ зон с особыми условиями использования территорий от 07.05.2019 № б/н выдан: Агентство по охране объектов культурного наследия Республики Дагестан (Дагнаследие). Граница земельного участка пересекает границы земельных участков (земельного участка) с кадастровыми номерами (кадастровым номером) 05:18:000062:147.</p>	
Получатель выписки:		Джанаев Хабиб Багавудинович (представитель заявителя), Заявитель: Минимущество Дагестана	

полное наименование должности	подпись	инициалы, фамилия

М.П.

Выписка из Единого государственного реестра недвижимости об объекте недвижимости

Сведения о зарегистрированных правах

Земельный участок			
вид объекта недвижимости			
Лист №1 Раздел 2	Всего листов раздела 2: 2	Всего разделов: 8	Всего листов выписки: 22
27 ноября 2019г. № КУВИ-001/2019-28758112			
Кадастровый номер:		05:18:000052:84	

1	Правообладатель (правообладатели):	1.1	Администрация сельского поселения "сельсовет Межгюльский" муниципального образования "Хивский район"
2	Вид, номер и дата государственной регистрации права:	2.1	Собственность 05-05-27/001/2012-514 03.04.2012 00:00:00
3	Ограничение прав и обременение объекта недвижимости:	не зарегистрировано	
4	Договоры участия в долевом строительстве:	не зарегистрировано	
5	Заявленные в судебном порядке права требования:	данные отсутствуют	
6	Сведения о возражении в отношении зарегистрированного права:	данные отсутствуют	
7	Сведения о наличии решения об изъятии объекта недвижимости для государственных и муниципальных нужд:	данные отсутствуют	
8	Сведения о невозможности государственной регистрации без личного участия правообладателя или его законного представителя:	данные отсутствуют	
9	Правопритязания и сведения о наличии поступивших, но не рассмотренных заявлений о проведении государственной регистрации права (перехода, прекращения права), ограничения права или обременения объекта недвижимости, сделки в отношении объекта недвижимости	отсутствуют	

полное наименование должности	подпись	инициалы, фамилия
-------------------------------	---------	-------------------

М.П.

Земельный участок			
вид объекта недвижимости			
Лист №2 Раздел 2	Всего листов раздела 2: 2	Всего разделов: 8	Всего листов выписки: 22
27 ноября 2019г. № КУВИ-001/2019-28758112			
Кадастровый номер:		05:18:000052:84	
10	Сведения об осуществлении государственной регистрации сделки, права, ограничения права без необходимого в силу закона согласия третьего лица, органа:	данные отсутствуют	
11	Сведения о невозможности государственной регистрации перехода, прекращения, ограничения права на земельный участок из земель сельскохозяйственного назначения:	данные отсутствуют	

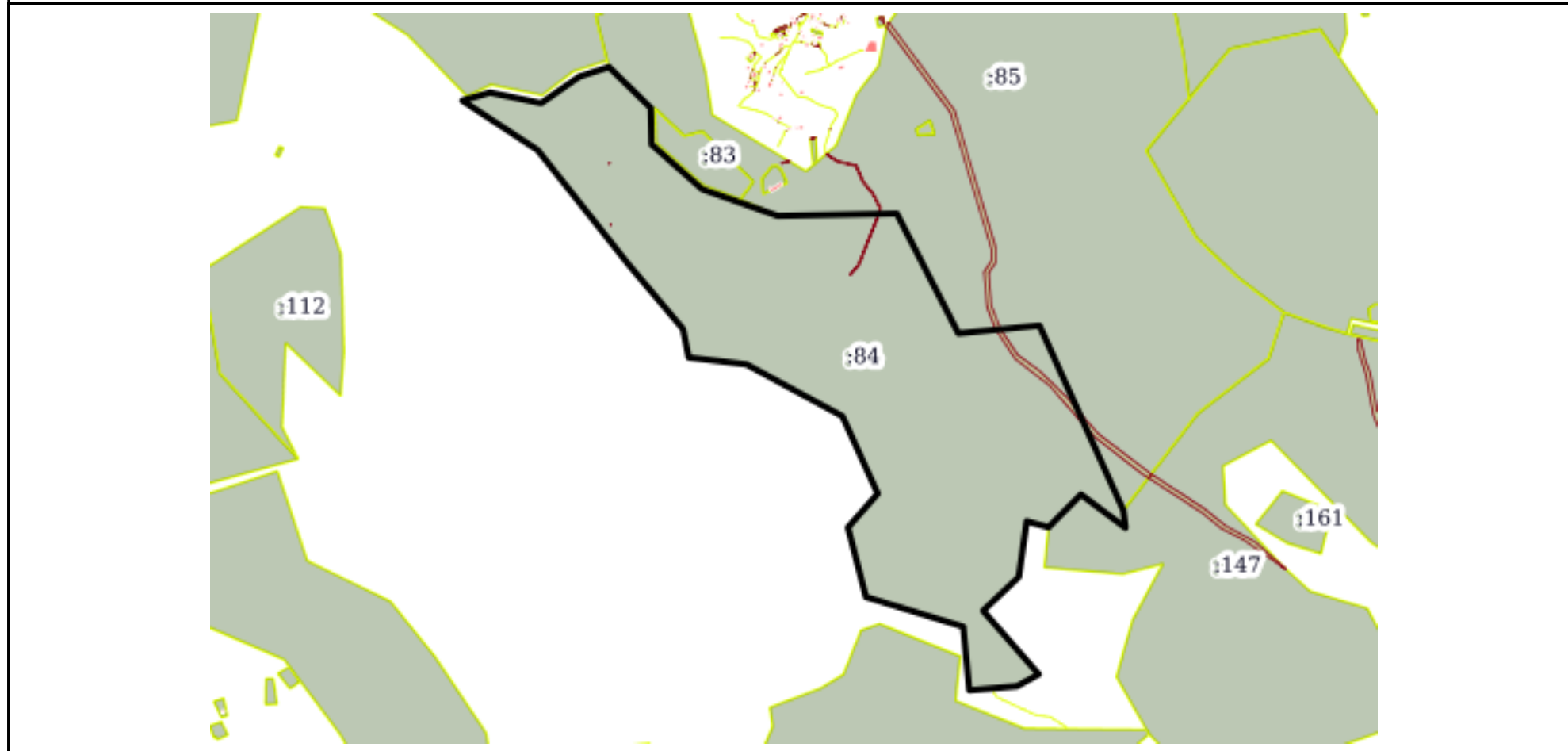
полное наименование должности	подпись	инициалы, фамилия

М.П.

Выписка из Единого государственного реестра недвижимости об объекте недвижимости
 Описание местоположения земельного участка

Земельный участок			
вид объекта недвижимости			
Лист №1 Раздел 3	Всего листов раздела 3: 1	Всего разделов: 8	Всего листов выписки: 22
27 ноября 2019г. № КУВИ-001/2019-28758112			
Кадастровый номер:		05:18:000052:84	

План (чертеж, схема) земельного участка



Масштаб 1:30000 Условные обозначения:

полное наименование должности	подпись	инициалы, фамилия

М.П.

Выписка из Единого государственного реестра недвижимости об объекте недвижимости

Описание местоположения земельного участка

Земельный участок			
вид объекта недвижимости			

Лист №1 Раздел 3.1	Всего листов раздела 3.1: 2	Всего разделов: 8	Всего листов выписки: 22
--------------------	-----------------------------	-------------------	--------------------------

27 ноября 2019г. № КУВИ-001/2019-28758112

Кадастровый номер: 05:18:000052:84

Описание местоположения границ земельного участка							
№ п/п	Номер точки		Дирекционный угол	Горизонтальное проложение, м	Описание закрепления на местности	Кадастровые номера смежных участков	Сведения об адресах правообладателей смежных земельных участков
	начальн ая	конечн ая					
1	2	3	4	5	6	7	8
1	1.1.1	1.1.2	306°48.5'	282.26	данные отсутствуют	05:18:000062:147	данные отсутствуют
2	1.1.2	1.1.3	224°44.2'	233.74	данные отсутствуют	05:18:000062:147	данные отсутствуют
3	1.1.3	1.1.4	285°7.2'	114.97	данные отсутствуют	данные отсутствуют	данные отсутствуют
4	1.1.4	1.1.5	188°2.6'	284.8	данные отсутствуют	данные отсутствуют	данные отсутствуют
5	1.1.5	1.1.6	226°34.6'	249.43	данные отсутствуют	данные отсутствуют	данные отсутствуют
6	1.1.6	1.1.7	138°45.2'	428.39	данные отсутствуют	данные отсутствуют	данные отсутствуют
7	1.1.7	1.1.8	241°19.4'	126.22	данные отсутствуют	данные отсутствуют	данные отсутствуют
8	1.1.8	1.1.9	265°11.2'	242.64	данные отсутствуют	данные отсутствуют	данные отсутствуют
9	1.1.9	1.1.10	354°35.2'	323.76	данные отсутствуют	данные отсутствуют	данные отсутствуют
10	1.1.10	1.1.11	286°57.5'	516.26	данные отсутствуют	данные отсутствуют	данные отсутствуют
11	1.1.11	1.1.12	345°31.3'	364.07	данные отсутствуют	данные отсутствуют	данные отсутствуют
12	1.1.12	1.1.13	41°21.7'	228.38	данные отсутствуют	данные отсутствуют	данные отсутствуют
13	1.1.13	1.1.14	335°29.1'	431.08	данные отсутствуют	данные отсутствуют	данные отсутствуют
14	1.1.14	1.1.15	298°22.3'	553.23	данные отсутствуют	данные отсутствуют	данные отсутствуют
15	1.1.15	1.1.16	276°44.3'	295.09	данные отсутствуют	данные отсутствуют	данные отсутствуют
16	1.1.16	1.1.17	348°32.9'	148.33	данные отсутствуют	данные отсутствуют	данные отсутствуют
17	1.1.17	1.1.18	319°46.8'	421.77	данные отсутствуют	данные отсутствуют	данные отсутствуют
18	1.1.18	1.1.19	321°31.3'	745.77	данные отсутствуют	данные отсутствуют	данные отсутствуют
19	1.1.19	1.1.20	303°16.9'	458.22	данные отсутствуют	данные отсутствуют	данные отсутствуют
20	1.1.20	1.1.21	73°59.3'	146.65	данные отсутствуют	данные отсутствуют	данные отсутствуют
21	1.1.21	1.1.22	101°42.8'	264.88	данные отсутствуют	данные отсутствуют	данные отсутствуют
22	1.1.22	1.1.23	55°10.9'	236.2	данные отсутствуют	данные отсутствуют	данные отсутствуют
23	1.1.23	1.1.24	72°8.8'	157.54	данные отсутствуют	данные отсутствуют	данные отсутствуют
24	1.1.24	1.1.25	134°19.0'	296.77	данные отсутствуют	05:18:000052:85	данные отсутствуют
25	1.1.25	1.1.26	178°44.6'	184.82	данные отсутствуют	данные отсутствуют	данные отсутствуют

полное наименование должности	подпись	инициалы, фамилия
-------------------------------	---------	-------------------

М.П.

Земельный участок							
вид объекта недвижимости							
Лист №2 Раздел 3.1		Всего листов раздела 3.1: 2		Всего разделов: 8		Всего листов выписки: 22	
27 ноября 2019г. № КУВИ-001/2019-28758112							
Кадастровый номер:				05:18:000052:84			
26	1.1.26	1.1.27	131°29.5`	343.08	данные отсутствуют	данные отсутствуют	данные отсутствуют
27	1.1.27	1.1.28	109°27.4`	405.28	данные отсутствуют	данные отсутствуют	данные отсутствуют
28	1.1.28	1.1.29	88°55.3`	604.92	данные отсутствуют	05:18:000052:85	данные отсутствуют
29	1.1.29	1.1.30	152°46.3`	682.78	данные отсутствуют	05:18:000052:85	данные отсутствуют
30	1.1.30	1.1.31	84°28.5`	413.18	данные отсутствуют	05:18:000052:85	данные отсутствуют
31	1.1.31	1.1.32	155°33.7`	1028.84	данные отсутствуют	05:18:000052:85	данные отсутствуют
32	1.1.32	1.1.1	173°1.5`	89.35	данные отсутствуют	05:18:000062:147	данные отсутствуют

полное наименование должности	подпись	инициалы, фамилия
-------------------------------	---------	-------------------

М.П.

Выписка из Единого государственного реестра недвижимости об объекте недвижимости

Описание местоположения земельного участка

Земельный участок			
вид объекта недвижимости			
Лист №1 Раздел 3.2	Всего листов раздела 3.2: 2	Всего разделов: 8	Всего листов выписки: 22
27 ноября 2019г. № КУВИ-001/2019-28758112			
Кадастровый номер:		05:18:000052:84	

Сведения о характерных точках границы земельного участка				
Система координат 05.1				
Номер точки	Координаты, м		Описание закрепления на местности	Средняя квадратичная погрешность определения координат характерных точек границ земельного участка, м
	X	Y		
1	2	3	4	5
1	85288.4	394286.46	-	7.5
2	85457.52	394060.47	-	7.5
3	85291.48	393895.95	-	7.5
4	85321.47	393784.96	-	7.5
5	85039.47	393745.11	-	7.5
6	84868.02	393563.95	-	7.5
7	84545.92	393846.39	-	7.5
8	84485.35	393735.65	-	7.5
9	84464.99	393493.87	-	7.5
10	84787.31	393463.32	-	7.5
11	84937.89	392969.51	-	7.5
12	85290.4	392878.48	-	7.5
13	85461.81	393029.39	-	7.5
14	85854.03	392850.52	-	7.5
15	86116.92	392363.74	-	7.5
16	86151.55	392070.69	-	7.5
17	86296.93	392041.24	-	7.5
18	86618.98	391768.89	-	7.5
19	87202.8	391304.86	-	7.5
20	87454.25	390921.79	-	7.5
21	87494.7	391062.75	-	7.5
22	87440.93	391322.11	-	7.5
23	87575.79	391516.02	-	7.5
24	87624.09	391665.97	-	7.5

полное наименование должности	подпись	инициалы, фамилия

М.П.

Земельный участок				
вид объекта недвижимости				
Лист №2 Раздел 3.2		Всего листов раздела 3.2: 2		Всего разделов: 8
Всего листов выписки: 22				
27 ноября 2019г. № КУВИ-001/2019-28758112				
Кадастровый номер:			05:18:000052:84	
25	87416.76	391878.3	-	7.5
26	87231.98	391882.35	-	7.5
27	87004.69	392139.34	-	7.5
28	86869.7	392521.48	-	7.5
29	86881.09	393126.29	-	7.5
30	86273.97	393438.7	-	7.5
31	86313.75	393849.96	-	7.5
32	85377.09	394275.61	-	7.5
33	85288.4	394286.46	-	7.5

полное наименование должности	подпись	инициалы, фамилия

М.П.

Выписка из Единого государственного реестра недвижимости об объекте недвижимости
Сведения о частях земельного участка

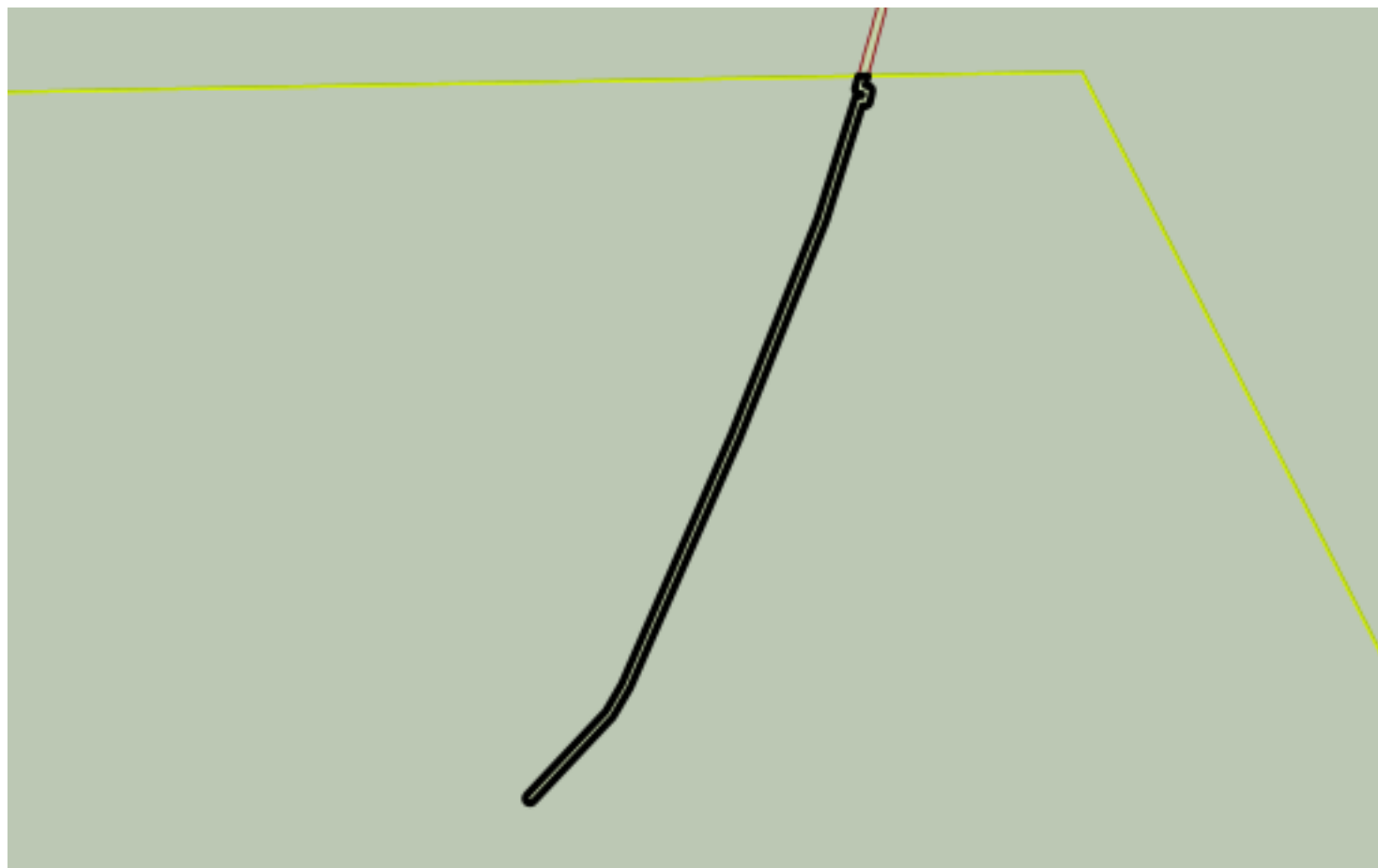
Земельный участок			
вид объекта недвижимости			

Лист №1 Раздел 4	Всего листов раздела 4: 4	Всего разделов: 8	Всего листов выписки: 22
------------------	---------------------------	-------------------	--------------------------

27 ноября 2019г. № КУВИ-001/2019-28758112

Кадастровый номер: 05:18:000052:84

План (чертеж, схема) части земельного участка Учетный номер части: 05:18:000052:84/1



Масштаб 1:3000 Условные обозначения:

полное наименование должности	подпись	инициалы, фамилия

М.П.

Земельный участок			
вид объекта недвижимости			
Лист №2 Раздел 4	Всего листов раздела 4: 4	Всего разделов: 8	Всего листов выписки: 22
27 ноября 2019г. № КУВИ-001/2019-28758112			
Кадастровый номер:		05:18:000052:84	

План (чертеж, схема) части земельного участка

Учетный номер части: 05:18:000052:84/2



Масштаб 1:5000

Условные обозначения:

полное наименование должности	подпись	инициалы, фамилия
-------------------------------	---------	-------------------

М.П.

Земельный участок

вид объекта недвижимости

Лист №3 Раздел 4

Всего листов раздела 4: 4

Всего разделов: 8

Всего листов выписки: 22

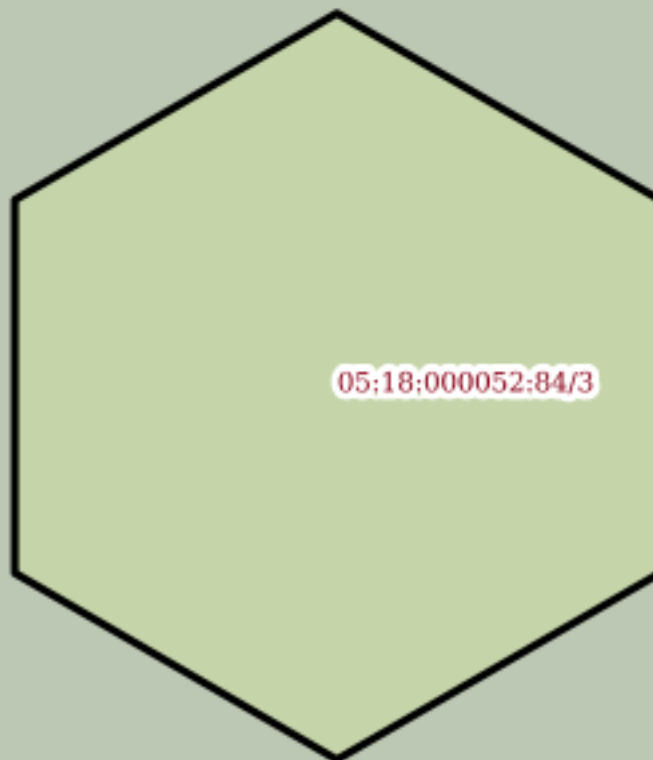
27 ноября 2019г. № КУВИ-001/2019-28758112

Кадастровый номер:

05:18:000052:84

План (чертеж, схема) части земельного участка

Учетный номер части: 05:18:000052:84/3



05:18:000052:84/3

Масштаб 1:60

Условные обозначения:

полное наименование должности

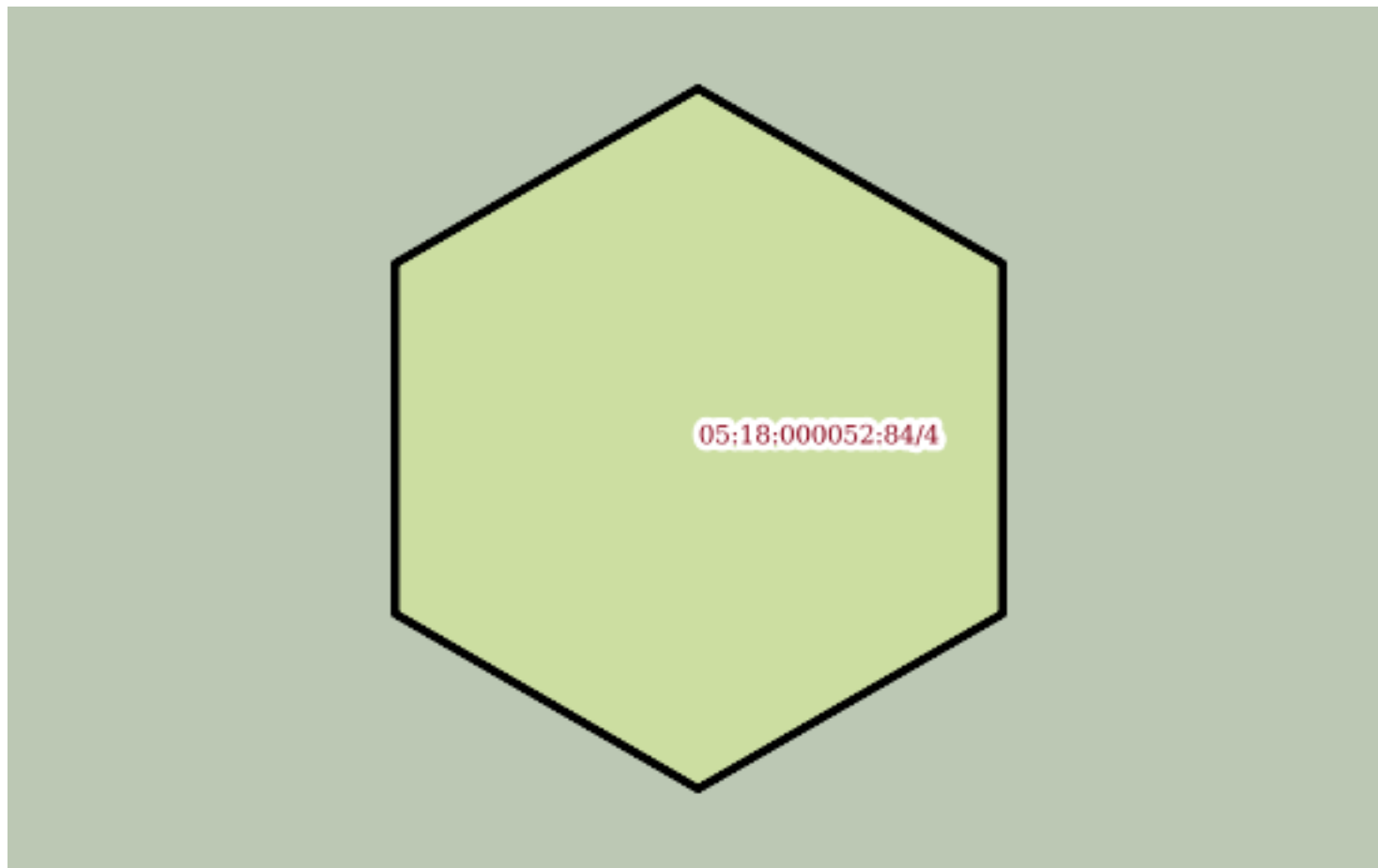
подпись

инициалы, фамилия

М.П.

Земельный участок			
вид объекта недвижимости			
Лист №4 Раздел 4	Всего листов раздела 4: 4	Всего разделов: 8	Всего листов выписки: 22
27 ноября 2019г. № КУВИ-001/2019-28758112			
Кадастровый номер:		05:18:000052:84	

План (чертеж, схема) части земельного участка Учетный номер части: 05:18:000052:84/4



Масштаб 1:40 Условные обозначения:

полное наименование должности	подпись	инициалы, фамилия
-------------------------------	---------	-------------------

М.П.

Выписка из Единого государственного реестра недвижимости об объекте недвижимости
Сведения о частях земельного участка

Земельный участок			
вид объекта недвижимости			
Лист №1 Раздел 4.1	Всего листов раздела 4.1: 3	Всего разделов: 8	Всего листов выписки: 22
27 ноября 2019г. № КУВИ-001/2019-28758112			
Кадастровый номер:		05:18:000052:84	

Учетный номер части	Площадь, м2	Содержание ограничения в использовании или ограничения права на объект недвижимости или обременения объекта недвижимости
1	2	3
05:18:000052:84/1	1406	Вид ограничения (обременения): Ограничения прав на земельный участок, предусмотренные статьями 56, 56.1 Земельного кодекса Российской Федерации; Реквизиты документа-основания: Выписка из ЕГРЮЛ от 30.03.2015 № 521 выдан: Инспекция Федеральной налоговой службы по Советскому району г.Махачкалы Республики Дагестан; Содержание ограничения (обременения): Правила Охраны газораспределительных сетей (утв. постановлением Правительства РФ от 20 ноября 2000 г. № 878) Пункт 14. На земельные участки, входящие в охранные зоны газораспределительных сетей, в целях предупреждения их повреждения или нарушения условий их нормальной эксплуатации налагаются ограничения (обременения), которыми запрещается лицам, указанным в пункте 2 настоящих Правил: а) строить объекты жилищно - гражданского и производственного назначения; б) сносить и реконструировать мосты, коллекторы, автомобильные и железные дороги с расположенными на них газораспределительными сетями без предварительного выноса этих газопроводов по согласованию с эксплуатационными организациями; в) разрушать берегоукрепительные сооружения, водопропускные устройства, земляные и иные сооружения, предохраняющие газораспределительные сети от разрушений; г) перемещать, повреждать, засыпать и уничтожать опознавательные знаки, контрольно - измерительные пункты и другие устройства газораспределительных сетей; д) устраивать свалки и склады, разливать растворы кислот, солей, щелочей и других химически активных веществ; е) огораживать и перегораживать охранные зоны, препятствовать доступу персонала эксплуатационных организаций к газораспределительным сетям, проведению обслуживания и устранению повреждений; Реестровый номер границы: 05.18.2.6; Вид объекта реестра границ: Зона с особыми условиями использования территории; Вид зоны по документу: Охранная зона ВЛ-10 Ф-3 ПС Хив; Тип зоны: null; Номер: 1; Индекс: 1

полное наименование должности	подпись	инициалы, фамилия
-------------------------------	---------	-------------------

М.П.

Земельный участок		
вид объекта недвижимости		
Лист №2 Раздел 4.1	Всего листов раздела 4.1: 3	Всего разделов: 8
Всего листов выписки: 22		
27 ноября 2019г. № КУВИ-001/2019-28758112		
Кадастровый номер:		05:18:000052:84
05:18:000052:84/2	13349.23	<p>Вид ограничения (обременения): Ограничения прав на земельный участок, предусмотренные статьями 56, 56.1 Земельного кодекса Российской Федерации; Реквизиты документа-основания: Постановление Правительства РФ о порядке установления охранных зон объектов электросетевого хозяйства и особых условий использования ЗУ, расположенных в границах таких зон от 24.02.2009 № 160; Документ, воспроизводящий необходимые для внесения в государственный кадастр недвижимости сведения о границах между субъектами Российской Федерации, границах муниципального образования, границах населённого пункта, содержащиеся в утверждённых органами власти документах от 25.10.2018 № б/н; Паспорт гражданина Российской Федерации от 10.02.2012 № 139187; Содержание ограничения (обременения): ПРАВИЛА УСТАНОВЛЕНИЯ ОХРАННЫХ ЗОН ОБЪЕКТОВ ЭЛЕКТРОСЕТЕВОГО ХОЗЯЙСТВА И ОСОБЫХ УСЛОВИЙ ИСПОЛЬЗОВАНИЯ ЗЕМЕЛЬНЫХ Участков, расположенных в границах таких зон (в ред. Постановлений Правительства РФ от 05.06.2013 N 476, от 26.08.2013 N 736) I. Общие положения 1. Настоящие Правила определяют порядок установления охранных зон объектов электросетевого хозяйства (далее - охранные зоны), а также особые условия использования земельных участков, расположенных в пределах охранных зон (далее - земельные участки), обеспечивающие безопасное функционирование и эксплуатацию указанных объектов. 2. В охранных зонах в целях обеспечения безопасных условий эксплуатации и исключения возможности повреждения линий электропередачи и иных объектов электросетевого хозяйства устанавливаются особые условия использования территорий. 3. Границы охранных зон определяются в соответствии с настоящими Правилами. 4. Земельные участки у их собственников, землевладельцев, землепользователей или арендаторов не изымаются. II. Установление охранных зон 5. Охранные зоны устанавливаются для всех объектов электросетевого хозяйства исходя из требований к границам установления охранных зон согласно приложению. 6. Границы охранных зон в отношении отдельного объекта электросетевого хозяйства определяются организацией, которая владеет им на праве собственности или ином законном основании (далее - сетевая организация). Организациям, владеющим объектами электросетевого хозяйства, введенными в эксплуатацию до даты вступления в силу настоящего Постановления, не требуется согласование границ охранных зон указанных объектов с Ростехнадзором. Сведения о границах охранных зон вносятся в государственный кадастр недвижимости на основании заявления организации. Такие сведения должны быть предоставлены в Росреестр до 1 января 2015 года (пункт 3 Постановления Правительства РФ от 26.08.2013 N 736). Сетевая организация обращается в федеральный орган исполнительной власти, осуществляющий федеральный государственный энергетический надзор, с заявлением о согласовании границ охранных зон в отношении отдельных объектов электросетевого хозяйства, которое должно быть рассмотрено в течение 15 дней с даты его поступления в соответствующий орган. (в ред. Постановления Правительства РФ от 05.06.2013 N 476) После согласования границ охранных зон сетевая организация в течение 3 месяцев обращается в федеральный орган исполнительной власти, осуществляющий кадастровый учет и ведение государственного кадастра недвижимости (орган кадастрового учета), с заявлением о внесении сведений о границах охранных зон в документы государственного кадастрового учета недвижимого имущества, на основании которого указанный федеральный орган исполнительной власти принимает решение о внесении в документы государственного кадастрового учета недвижимого имущества сведений о границах охранных зон. (в ред. Постановления Правительства РФ от 26.08.2013 N 736) Охранная зона считается установленной с даты внесения в документы государственного кадастрового учета сведений о ее границах. 7. Охранные зоны подлежат маркировке путем установки за счет сетевых организаций предупреждающих знаков, содержащих указание на размер охранных зон, информацию о соответствующей сетевой организации, а также необходимость соблюдения предусмотренных настоящими Правилами ограничений; Реестровый номер границы: 05:18-6.170; Вид объекта реестра границ: Зона с особыми условиями использования территории; Вид зоны по документу: Охранная зона ВЛ-10 Ф-3 ПС Хив; Тип зоны: null; Номер: 1; Индекс: 1</p>

полное наименование должности	подпись	инициалы, фамилия
-------------------------------	---------	-------------------

М.П.

Земельный участок			
вид объекта недвижимости			
Лист №3 Раздел 4.1	Всего листов раздела 4.1: 3	Всего разделов: 8	Всего листов выписки: 22
27 ноября 2019г. № КУВИ-001/2019-28758112			
Кадастровый номер:		05:18:000052:84	
05:18:000052:84/3	23	<p>Вид ограничения (обременения): Ограничения прав на земельный участок, предусмотренные статьями 56, 56.1 Земельного кодекса Российской Федерации; Реквизиты документа-основания: Приказ от 23.07.2018 № 180 выдан: Агентство по охране объектов культурного наследия Республики Дагестан (Дагнаследие); Документ об установлении (изменении) границ территории объекта культурного наследия или зон его охраны от 10.04.2019 № б/н выдан: Агентство по охране объектов культурного наследия Республики Дагестан (Дагнаследие); Содержание ограничения (обременения): В границах территории объекта культурного наследия:</p> <ol style="list-style-type: none"> 1) запрещаются строительство объектов капитального строительства и увеличение объемно-пространственных характеристик существующих на территории памятника или ансамбля объектов капитального строительства; проведение земляных, строительных, мелиоративных и иных работ, за исключением работ по сохранению объекта культурного наследия или его отдельных элементов, сохранению историко-градостроительной или природной среды объекта культурного наследия; 2) не допускается распространение наружной рекламы на объектах культурного наследия, включенных в реестр, а также на их территориях; 3) проектирование и проведение земляных, строительных, мелиоративных, хозяйственных работ, не связанных с целями сохранения объектов культурного наследия; 4) на территории памятника разрешается ведение хозяйственной деятельности, не противоречащей требованиям обеспечения сохранности объекта культурного наследия и позволяющей обеспечить функционирование объекта культурного наследия в современных условиях.; <p>Реестровый номер границы: 05:18-8.5; Вид объекта реестра границ: Зона с особыми условиями использования территории; Вид зоны по документу: Охранная зона ВЛ-10 Ф-3 ПС Хив; Тип зоны: null; Номер: 1; Индекс: 1</p>	
05:18:000052:84/4	21	<p>Вид ограничения (обременения): Ограничения прав на земельный участок, предусмотренные статьями 56, 56.1 Земельного кодекса Российской Федерации; Реквизиты документа-основания: Приказ от 23.07.2018 № 242 выдан: Агентство по охране объектов культурного наследия Республики Дагестан (Дагнаследие); Документ, воспроизводящий сведения, содержащиеся в решении об установлении или изменении границ зон с особыми условиями использования территорий от 07.05.2019 № б/н выдан: Агентство по охране объектов культурного наследия Республики Дагестан (Дагнаследие); Содержание ограничения (обременения): В границах территории объекта культурного наследия:</p> <ol style="list-style-type: none"> 1) запрещаются строительство объектов капитального строительства и увеличение объемно-пространственных характеристик существующих на территории памятника или ансамбля объектов капитального строительства; проведение земляных, строительных, мелиоративных и иных работ, за исключением работ по сохранению объекта культурного наследия или его отдельных элементов, сохранению историко-градостроительной или природной среды объекта культурного наследия; 2) не допускается распространение наружной рекламы на объектах культурного наследия, включенных в реестр, а также на их территориях; 3) проектирование и проведение земляных, строительных, мелиоративных, хозяйственных работ, не связанных с целями сохранения объектов культурного наследия; 4) на территории памятника разрешается ведение хозяйственной деятельности, не противоречащей требованиям обеспечения сохранности объекта культурного наследия и позволяющей обеспечить функционирование объекта культурного наследия в современных условиях.; <p>Реестровый номер границы: 05:18-6.178; Вид объекта реестра границ: Зона с особыми условиями использования территории; Вид зоны по документу: Охранная зона ВЛ-10 Ф-3 ПС Хив; Тип зоны: null; Номер: 1; Индекс: 1</p>	

полное наименование должности	подпись	инициалы, фамилия

М.П.

Выписка из Единого государственного реестра недвижимости об объекте недвижимости
Сведения о частях земельного участка

Земельный участок			
вид объекта недвижимости			
Лист №1 Раздел 4.2	Всего листов раздела 4.2: 5	Всего разделов: 8	Всего листов выписки: 22
27 ноября 2019г. № КУВИ-001/2019-28758112			
Кадастровый номер:		05:18:000052:84	

Сведения о характерных точках границы части (частей) земельного участка				
Учетный номер части: 05:18:000052:84/1				
Система координат МСК-05				
Номер точки	Координаты, м		Описание закрепления на местности	Средняя квадратичная погрешность определения координат характерных точек границ земельного участка, м
	X	Y		
1	2	3	4	5
1	86570.49	392888.05	-	0.1
2	86569.76	392887.92	-	0.1
3	86569.04	392888.06	-	0.1
4	86568.42	392888.45	-	0.1
5	86567.98	392889.04	-	0.1
6	86567.79	392890.12	-	0.1
7	86568	392890.83	-	0.1
8	86568.45	392891.41	-	0.1
9	86604.63	392925.46	-	0.1
10	86617.2	392932.83	-	0.1
11	86724.2	392979.83	-	0.1
12	86817.26	393016.86	-	0.1
13	86866.65	393032.36	-	0.1
14	86866.42	393033.53	-	0.1
15	86866.53	393034.25	-	0.1
16	86867.16	393035.15	-	0.1
17	86867.81	393035.5	-	0.1
18	86872.66	393036.6	-	0.1
19	86873.75	393036.54	-	0.1
20	86874.39	393036.18	-	0.1
21	86874.86	393035.61	-	0.1
22	86875.31	393033.6	-	0.1
23	86879.37	393034.74	-	-

полное наименование должности	подпись	инициалы, фамилия

М.П.

Земельный участок				
вид объекта недвижимости				
Лист №2 Раздел 4.2		Всего листов раздела 4.2: 5		Всего разделов: 8
Всего листов выписки: 22				
27 ноября 2019г. № КУВИ-001/2019-28758112				
Кадастровый номер:			05:18:000052:84	
24	86879.29	393030.56	-	-
25	86874.24	393029.14	-	0.1
26	86873.51	393029.09	-	0.1
27	86872.49	393029.49	-	0.1
28	86871.85	393030.38	-	0.1
29	86871.49	393032.24	-	0.1
30	86870.81	393032.08	-	0.1
31	86871	393031.06	-	0.1
32	86870.89	393030.33	-	0.1
33	86870.25	393029.44	-	0.1
34	86869.6	393029.09	-	0.1
35	86818.67	393013.12	-	0.1
36	86725.77	392976.16	-	0.1
37	86618.91	392929.22	-	0.1
38	86607.21	392922.39	-	0.1
39	86571.34	392888.51	-	0.1
40	86570.49	392888.05	-	0.1

полное наименование должности	подпись	инициалы, фамилия

М.П.

Земельный участок				
вид объекта недвижимости				
Лист №3 Раздел 4.2		Всего листов раздела 4.2: 5		Всего разделов: 8
Всего листов выписки: 22				
27 ноября 2019г. № КУВИ-001/2019-28758112				
Кадастровый номер:			05:18:000052:84	
Сведения о характерных точках границы части (частей) земельного участка				
Учетный номер части: 05:18:000052:84/2				
Система координат				
Номер точки	Координаты, м		Описание закрепления на местности	Средняя квадратичная погрешность определения координат характерных точек границ земельного участка, м
	X	Y		
1	2	3	4	5
1	86292.4	393629.21	-	-
2	86294.52	393651.14	-	-
3	86205.81	393707.49	-	-
4	86163.22	393739.35	-	-
5	86129.22	393793.76	-	-
6	86083.5	393849.17	-	-
7	86024.77	393916.58	-	-
8	85950.45	393986.59	-	-
9	85885.51	394040.19	-	-
10	85874.32	394049.65	-	-
11	85804.49	394081.39	-	-
12	85811.54	394074.98	-	-
13	85871.97	394023.87	-	-
14	85936.17	393970.92	-	-
15	86009.85	393901.51	-	-
16	86067.42	393835.36	-	-
17	86112.42	393780.81	-	-
18	86146.27	393726.45	-	-
19	86193.98	393689.9	-	-
20	86279.32	393634.54	-	-
1	86292.4	393629.21	-	-

полное наименование должности	подпись	инициалы, фамилия
-------------------------------	---------	-------------------

М.П.

Земельный участок				
вид объекта недвижимости				
Лист №4 Раздел 4.2	Всего листов раздела 4.2: 5	Всего разделов: 8	Всего листов выписки: 22	
27 ноября 2019г. № КУВИ-001/2019-28758112				
Кадастровый номер:		05:18:000052:84		
Сведения о характерных точках границы части (частей) земельного участка				
Учетный номер части: 05:18:000052:84/3				
Система координат				
Номер точки	Координаты, м		Описание закрепления на местности	Средняя квадратичная погрешность определения координат характерных точек границ земельного участка, м
	X	Y		
1	2	3	4	5
1	86825.44	391671.17	-	-
2	86826.94	391673.76	-	-
3	86825.44	391676.36	-	-
4	86822.44	391676.36	-	-
5	86820.94	391673.76	-	-
6	86822.44	391671.17	-	-
1	86825.44	391671.17	-	-

полное наименование должности	подпись	инициалы, фамилия
-------------------------------	---------	-------------------

М.П.

Земельный участок			
вид объекта недвижимости			
Лист №5 Раздел 4.2	Всего листов раздела 4.2: 5	Всего разделов: 8	Всего листов выписки: 22

27 ноября 2019г. № КУВИ-001/2019-28758112

Кадастровый номер: 05:18:000052:84

Сведения о характерных точках границы части (частей) земельного участка			
Учетный номер части: 05:18:000052:84/4			
Система координат			

Номер точки	Координаты, м		Описание закрепления на местности	Средняя квадратичная погрешность определения координат характерных точек границ земельного участка, м
	X	Y		
1	2	3	4	5
1	87136.86	391666.22	-	-
2	87137.86	391667.95	-	-
3	87136.86	391669.69	-	-
4	87134.86	391669.69	-	-
5	87133.86	391667.95	-	-
6	87134.86	391666.22	-	-
1	87136.86	391666.22	-	-
1	87136.86	391666.22	-	-
2	87137.86	391667.95	-	-
3	87136.86	391669.69	-	-
4	87134.86	391669.69	-	-
5	87133.86	391667.95	-	-
6	87134.86	391666.22	-	-
1	87136.86	391666.22	-	-

полное наименование должности	подпись	инициалы, фамилия
-------------------------------	---------	-------------------

М.П.