

Филиал Федерального государственного бюджетного учреждения «Федеральная кадастровая палата Федеральной службы государственной регистрации, кадастра и картографии» по Республике Дагестан  
полное наименование органа регистрации прав

Выписка из Единого государственного реестра недвижимости об объекте недвижимости

Сведения о характеристиках объекта недвижимости

На основании запроса от 28.11.2019, поступившего на рассмотрение 28.11.2019, сообщаем, что согласно записям Единого государственного реестра недвижимости:

Раздел 1 Лист 1

Земельный участок			
вид объекта недвижимости			
Лист №1	Раздел 1	Всего листов раздела 1: 2	Всего листов выписки: 24
2 декабря 2019г. № КУВИ-001/2019-28886951			
Кадастровый номер:		05:32:000096:1(Единое землепользование)	
Номер кадастрового квартала:		05:32:000096	
Дата присвоения кадастрового номера:		06.09.2000	
Ранее присвоенный государственный учетный номер:		данные отсутствуют	
Адрес (местоположение):		Местоположение установлено относительно ориентира, расположенного в границах участка. Почтовый адрес ориентира: Республика Дагестан, р-н. Рутульский, тер. СПК им.К. Караева Левашинского.	
Площадь, м2:		34063349	
Кадастровая стоимость, руб.:		39108130.99	
Кадастровые номера расположенных в пределах земельного участка объектов недвижимости:		данные отсутствуют	
Кадастровые номера объектов недвижимости, из которых образован объект недвижимости:		данные отсутствуют	
Кадастровые номера образованных объектов недвижимости:		данные отсутствуют	
Категория земель:		Земли сельскохозяйственного назначения	
Виды разрешенного использования:		Для сельскохозяйственного производства	
Сведения о кадастровом инженерере:		данные отсутствуют	
Сведения о лесах, водных объектах и об иных природных объектах, расположенных в пределах земельного участка:		данные отсутствуют	
Сведения о том, что земельный участок полностью или частично расположен в границах зоны с особыми условиями использования территории или территории объекта культурного наследия:		данные отсутствуют	
Сведения о том, что земельный участок расположен в границах особой экономической зоны, территории опережающего социально-экономического развития, зоны территориального развития в Российской Федерации, игровой зоны:		данные отсутствуют	

полное наименование должности	подпись	инициалы, фамилия
-------------------------------	---------	-------------------

М.П.

Земельный участок			
вид объекта недвижимости			
Лист №2 Раздел 1	Всего листов раздела 1: 2	Всего разделов: 5	Всего листов выписки: 24
2 декабря 2019г. № КУВИ-001/2019-28886951			
Кадастровый номер:		05:32:000096:1(Единое землепользование)	
Сведения о том, что земельный участок расположен в границах особо охраняемой природной территории, охотничьих угодий, лесничеств, лесопарков:	данные отсутствуют		
Сведения о результатах проведения государственного земельного надзора:	данные отсутствуют		
Сведения о расположении земельного участка в границах территории, в отношении которой утвержден проект межевания территории:	данные отсутствуют		
Условный номер земельного участка:	данные отсутствуют		
Сведения о принятии акта и (или) заключении договора, предусматривающих предоставление в соответствии с земельным законодательством исполнительным органом государственным органом власти или органом местного самоуправления, находящегося в государственной или муниципальной собственности земельного участка для строительства наемного дома социального использования или наемного дома коммерческого использования:	данные отсутствуют		
Сведения о том, что земельный участок или земельные участки образованы на основании решения об изъятии земельного участка и (или) расположенного на нем объекта недвижимости для государственных или муниципальных нужд:	данные отсутствуют		
Сведения о том, что земельный участок образован из земель или земельного участка, государственная собственность на которые не разграничена:	данные отсутствуют		
Сведения о наличии земельного спора о местоположении границ земельных участков:	данные отсутствуют		
Статус записи об объекте недвижимости:	Сведения об объекте недвижимости имеют статус "актуальные, ранее учтенные"		
Особые отметки:	Кадастровые номера обособленных (условных) участков, входящих в единое землепользование и их площади: 05:32:000096:2 - 14213122.9 кв.м, 05:32:000096:3 - 19850226.1 кв.м. Граница земельного участка пересекает границы земельных участков (земельного участка) с кадастровыми номерами (кадастровым номером) 05:28:000025:9, 05:30:000052:197, 05:32:000076:1, 05:32:000087:1.		
Получатель выписки:	Джанаев Хабиб Багавудинович (представитель заявителя), Заявитель: Минимущество Дагестана		

полное наименование должности	подпись	инициалы, фамилия

## Выписка из Единого государственного реестра недвижимости об объекте недвижимости

## Сведения о зарегистрированных правах

Земельный участок			
вид объекта недвижимости			
Лист №1 Раздел 2		Всего листов раздела 2: 2	Всего разделов: 5
Всего листов выписки: 24			
2 декабря 2019г. № КУВИ-001/2019-28886951			
Кадастровый номер:		05:32:000096:1(Единое землепользование)	
1	Правообладатель (правообладатели):	1.1	Республика Дагестан
2	Вид, номер и дата государственной регистрации права:	2.1	Собственность 05-05-01/054/2011-350 16.05.2011 00:00:00
3	Ограничение прав и обременение объекта недвижимости:	не зарегистрировано	
4	Договоры участия в долевом строительстве:	не зарегистрировано	
5	Заявленные в судебном порядке права требования:	данные отсутствуют	
6	Сведения о возражении в отношении зарегистрированного права:	данные отсутствуют	
7	Сведения о наличии решения об изъятии объекта недвижимости для государственных и муниципальных нужд:	данные отсутствуют	
8	Сведения о невозможности государственной регистрации без личного участия правообладателя или его законного представителя:	данные отсутствуют	
9	Правопритязания и сведения о наличии поступивших, но не рассмотренных заявлений о проведении государственной регистрации права (перехода, прекращения права), ограничения права или обременения объекта недвижимости, сделки в отношении объекта недвижимости	отсутствуют	

полное наименование должности	подпись	инициалы, фамилия
-------------------------------	---------	-------------------


М.П.

Земельный участок			
вид объекта недвижимости			
Лист №2 Раздел 2	Всего листов раздела 2: 2	Всего разделов: 5	Всего листов выписки: 24
2 декабря 2019г. № КУВИ-001/2019-28886951			
Кадастровый номер:		05:32:000096:1(Единое землепользование)	
10	Сведения об осуществлении государственной регистрации сделки, права, ограничения права без необходимого в силу закона согласия третьего лица, органа:	данные отсутствуют	
11	Сведения о невозможности государственной регистрации перехода, прекращения, ограничения права на земельный участок из земель сельскохозяйственного назначения:	данные отсутствуют	


полное наименование должности	подпись	инициалы, фамилия

М.П.

Выписка из Единого государственного реестра недвижимости об объекте недвижимости  
Описание местоположения земельного участка


Земельный участок			
вид объекта недвижимости			
Лист №1 Раздел 3	Всего листов раздела 3: 3	Всего разделов: 5	Всего листов выписки: 24
2 декабря 2019г. № КУВИ-001/2019-28886951			
Кадастровый номер:		05:32:000096:1(Единое землепользование)	
План (чертеж, схема) земельного участка			
			
Масштаб 1:200000	Условные обозначения:		
полное наименование должности	подпись	инициалы, фамилия	

М.П.

Земельный участок			
вид объекта недвижимости			
Лист №2 Раздел 3	Всего листов раздела 3: 3	Всего разделов: 5	Всего листов выписки: 24
2 декабря 2019г. № КУВИ-001/2019-28886951			
Кадастровый номер:		05:32:000096:1(Единое землепользование)	
			
Масштаб 1:50000	Условные обозначения:		

полное наименование должности	подпись	инициалы, фамилия

М.П.

Земельный участок			
вид объекта недвижимости			
Лист №3 Раздел 3	Всего листов раздела 3: 3	Всего разделов: 5	Всего листов выписки: 24
2 декабря 2019г. № КУВИ-001/2019-28886951			
Кадастровый номер:		05:32:000096:1(Единое землепользование)	
			
Масштаб 1:80000	Условные обозначения:		

полное наименование должности	подпись	инициалы, фамилия

М.П.

## Выписка из Единого государственного реестра недвижимости об объекте недвижимости

## Описание местоположения земельного участка

Земельный участок			
вид объекта недвижимости			
Лист №1 Раздел 3.1	Всего листов раздела 3.1: 9	Всего разделов: 5	Всего листов выписки: 24
2 декабря 2019г. № КУВИ-001/2019-28886951			
Кадастровый номер:		05:32:000096:1(Единое землепользование)	

Описание местоположения границ земельного участка							
№ п/п	Номер точки		Дирекционный угол	Горизонтальное проложение, м	Описание закрепления на местности	Кадастровые номера смежных участков	Сведения об адресах правообладателей смежных земельных участков
1	2	3	4	5	6	7	8
1	2.1.1	2.1.2	171°33.4`	1317.06	данные отсутствуют	05:32:000097:1	данные отсутствуют
2	2.1.1	2.1.1			данные отсутствуют	05:32:000096:2	данные отсутствуют
3	2.1.2	2.1.3	235°28.6`	247.41	данные отсутствуют	05:32:000097:1	данные отсутствуют
4	2.1.3	2.1.4	211°21.7`	77.99	данные отсутствуют	05:32:000097:1	данные отсутствуют
5	2.1.4	2.1.5	211°22.3`	343.9	данные отсутствуют	05:32:000097:1	данные отсутствуют
6	2.1.5	2.1.6	200°52.3`	1503.64	данные отсутствуют	05:32:000097:1	данные отсутствуют
7	2.1.6	2.1.7	228°34.4`	341.23	данные отсутствуют	05:32:000076:1	данные отсутствуют
8	2.1.7	2.1.8	238°28.9`	383.23	данные отсутствуют	05:32:000076:1	данные отсутствуют
9	2.1.8	2.1.9	194°41.8`	221.83	данные отсутствуют	05:32:000076:1	данные отсутствуют
10	2.1.9	2.1.10	204°52.5`	72.34	данные отсутствуют	05:32:000076:1	данные отсутствуют
11	2.1.10	2.1.11	212°28.8`	62.1	данные отсутствуют	05:32:000076:1	данные отсутствуют
12	2.1.11	2.1.12	228°36.5`	56.85	данные отсутствуют	05:32:000076:1	данные отсутствуют
13	2.1.12	2.1.13	143°17.2`	420.62	данные отсутствуют	05:32:000076:1	данные отсутствуют
14	2.1.13	2.1.14	144°53.3`	174.14	данные отсутствуют	05:32:000076:1	данные отсутствуют
15	2.1.14	2.1.15	123°6.6`	23.58	данные отсутствуют	05:32:000076:1	данные отсутствуют
16	2.1.15	2.1.16	218°4.0`	186.17	данные отсутствуют	05:32:000078:2	данные отсутствуют
17	2.1.16	2.1.17	214°31.0`	526.57	данные отсутствуют	05:32:000078:2	данные отсутствуют
18	2.1.17	2.1.18	218°56.8`	877.29	данные отсутствуют	05:32:000078:2	данные отсутствуют
19	2.1.18	2.1.19	217°42.9`	345.02	данные отсутствуют	05:32:000078:2	данные отсутствуют
20	2.1.19	2.1.20	179°19.1`	128.6	данные отсутствуют	05:32:000078:2	данные отсутствуют
21	2.1.20	2.1.21	207°7.0`	162.55	данные отсутствуют	05:32:000078:2	данные отсутствуют
22	2.1.21	2.1.22	201°6.9`	153.51	данные отсутствуют	05:32:000078:2	данные отсутствуют
23	2.1.22	2.1.23	186°4.7`	42.5	данные отсутствуют	05:32:000078:2	данные отсутствуют
24	2.1.23	2.1.24	178°52.1`	120.02	данные отсутствуют	05:32:000078:2	данные отсутствуют
25	2.1.24	2.1.25	205°34.1`	163.88	данные отсутствуют	05:32:000078:2	данные отсутствуют

полное наименование должности	подпись	инициалы, фамилия
-------------------------------	---------	-------------------

М.П.



Земельный участок							
вид объекта недвижимости							
Лист №2 Раздел 3.1				Всего листов раздела 3.1: 9		Всего разделов: 5	Всего листов выписки: 24
2 декабря 2019г. № КУВИ-001/2019-28886951							
Кадастровый номер:				05:32:000096:1(Единое землепользование)			
26	2.1.25	2.1.26	188°29.6`	160.73	данные отсутствуют	05:32:000078:2	данные отсутствуют
27	2.1.26	2.1.27	188°5.0`	70.62	данные отсутствуют	05:32:000078:2	данные отсутствуют
28	2.1.27	2.1.28	200°26.2`	74.78	данные отсутствуют	05:32:000078:2	данные отсутствуют
29	2.1.28	2.1.29	210°55.0`	93.37	данные отсутствуют	05:32:000078:2	данные отсутствуют
30	2.1.29	2.1.30	216°38.3`	344.29	данные отсутствуют	05:32:000078:2	данные отсутствуют
31	2.1.30	2.1.31	216°32.5`	191.77	данные отсутствуют	05:32:000078:2	данные отсутствуют
32	2.1.31	2.1.32	221°36.5`	180.74	данные отсутствуют	05:32:000078:2	данные отсутствуют
33	2.1.32	2.1.33	225°6.6`	92.2	данные отсутствуют	05:32:000078:2	данные отсутствуют
34	2.1.33	2.1.34	196°29.8`	166.86	данные отсутствуют	05:32:000078:2	данные отсутствуют
35	2.1.34	2.1.35	326°14.6`	128.17	данные отсутствуют	05:32:000093:1	данные отсутствуют
36	2.1.35	2.1.36	7°54.6`	106.38	данные отсутствуют	05:32:000093:1	данные отсутствуют
37	2.1.36	2.1.37	332°3.0`	50.52	данные отсутствуют	05:32:000093:1	данные отсутствуют
38	2.1.37	2.1.38	313°21.1`	116.55	данные отсутствуют	05:32:000093:1	данные отсутствуют
39	2.1.38	2.1.39	315°44.5`	128.89	данные отсутствуют	05:32:000093:1	данные отсутствуют
40	2.1.39	2.1.40	353°20.7`	47.8	данные отсутствуют	05:32:000093:1	данные отсутствуют
41	2.1.40	2.1.41	13°40.0`	63.36	данные отсутствуют	05:32:000093:1	данные отсутствуют
42	2.1.41	2.1.42	351°57.5`	69.13	данные отсутствуют	05:32:000093:1	данные отсутствуют
43	2.1.42	2.1.43	332°23.6`	107.36	данные отсутствуют	05:32:000093:1	данные отсутствуют
44	2.1.43	2.1.44	354°59.6`	125.37	данные отсутствуют	05:32:000093:1	данные отсутствуют
45	2.1.44	2.1.45	329°16.0`	116.21	данные отсутствуют	05:32:000093:1	данные отсутствуют
46	2.1.45	2.1.46	329°37.7`	162.11	данные отсутствуют	05:32:000093:1	данные отсутствуют
47	2.1.46	2.1.47	343°53.5`	114.46	данные отсутствуют	05:32:000093:1	данные отсутствуют
48	2.1.47	2.1.48	321°3.9`	58.56	данные отсутствуют	05:32:000093:1	данные отсутствуют
49	2.1.48	2.1.49	327°43.5`	72.87	данные отсутствуют	05:32:000093:1	данные отсутствуют
50	2.1.49	2.1.50	291°37.4`	76.47	данные отсутствуют	05:32:000093:1	данные отсутствуют
51	2.1.50	2.1.51	326°2.5`	36.04	данные отсутствуют	05:32:000093:1	данные отсутствуют
52	2.1.51	2.1.52	285°37.2`	83.01	данные отсутствуют	05:32:000093:1	данные отсутствуют
53	2.1.52	2.1.53	318°30.1`	76.43	данные отсутствуют	05:32:000093:1	данные отсутствуют
54	2.1.53	2.1.54	306°20.5`	68.34	данные отсутствуют	05:32:000093:1	данные отсутствуют
55	2.1.54	2.1.55	300°45.7`	87.05	данные отсутствуют	05:32:000093:1	данные отсутствуют
56	2.1.55	2.1.56	313°27.1`	72.18	данные отсутствуют	05:32:000093:1	данные отсутствуют
57	2.1.56	2.1.57	319°52.7`	105.2	данные отсутствуют	05:32:000093:1	данные отсутствуют
58	2.1.57	2.1.58	344°40.0`	165.34	данные отсутствуют	05:32:000093:1	данные отсутствуют

полное наименование должности	подпись	инициалы, фамилия
-------------------------------	---------	-------------------

М.П.

Земельный участок							
вид объекта недвижимости							
Лист №3 Раздел 3.1				Всего листов раздела 3.1: 9		Всего разделов: 5	
Всего листов выписки: 24							
2 декабря 2019г. № КУВИ-001/2019-28886951							
Кадастровый номер:				05:32:000096:1(Единое землепользование)			
59	2.1.58	2.1.59	355°16.0'	200.66	данные отсутствуют	05:32:000093:1	данные отсутствуют
60	2.1.59	2.1.60	9°50.5'	114.56	данные отсутствуют	05:32:000093:1	данные отсутствуют
61	2.1.60	2.1.61	354°30.6'	52.89	данные отсутствуют	05:32:000093:1	данные отсутствуют
62	2.1.61	2.1.62	3°55.1'	80.04	данные отсутствуют	05:32:000093:1	данные отсутствуют
63	2.1.62	2.1.63	344°4.0'	56.82	данные отсутствуют	05:32:000093:1	данные отсутствуют
64	2.1.63	2.1.64	331°19.0'	92.27	данные отсутствуют	05:32:000093:1	данные отсутствуют
65	2.1.64	2.1.65	348°37.1'	80.56	данные отсутствуют	05:32:000093:1	данные отсутствуют
66	2.1.65	2.1.66	257°11.5'	41.0	данные отсутствуют	05:32:000093:1	данные отсутствуют
67	2.1.66	2.1.67	286°57.1'	67.67	данные отсутствуют	05:32:000092:3	данные отсутствуют
68	2.1.67	2.1.68	346°10.1'	190.28	данные отсутствуют	05:32:000092:3	данные отсутствуют
69	2.1.68	2.1.69	31°16.9'	70.07	данные отсутствуют	05:32:000092:3	данные отсутствуют
70	2.1.69	2.1.70	14°42.4'	74.76	данные отсутствуют	05:32:000092:3	данные отсутствуют
71	2.1.70	2.1.71	339°0.7'	56.01	данные отсутствуют	05:32:000092:3	данные отсутствуют
72	2.1.71	2.1.72	7°26.0'	111.14	данные отсутствуют	05:32:000092:3	данные отсутствуют
73	2.1.72	2.1.73	13°53.8'	41.47	данные отсутствуют	05:32:000092:3	данные отсутствуют
74	2.1.73	2.1.74	355°3.1'	170.17	данные отсутствуют	05:32:000092:3	данные отсутствуют
75	2.1.74	2.1.75	24°14.2'	121.24	данные отсутствуют	05:32:000092:3	данные отсутствуют
76	2.1.75	2.1.76	351°42.9'	72.24	данные отсутствуют	05:32:000092:3	данные отсутствуют
77	2.1.76	2.1.77	17°45.7'	66.65	данные отсутствуют	05:32:000092:3	данные отсутствуют
78	2.1.77	2.1.78	29°12.1'	142.78	данные отсутствуют	05:32:000092:3	данные отсутствуют
79	2.1.78	2.1.79	6°20.7'	74.01	данные отсутствуют	05:32:000092:3	данные отсутствуют
80	2.1.79	2.1.80	33°18.3'	94.54	данные отсутствуют	05:32:000092:3	данные отсутствуют
81	2.1.80	2.1.81	31°19.0'	47.08	данные отсутствуют	05:32:000092:3	данные отсутствуют
82	2.1.81	2.1.82	19°22.3'	50.47	данные отсутствуют	05:32:000092:3	данные отсутствуют
83	2.1.82	2.1.83	349°41.9'	91.15	данные отсутствуют	05:32:000092:3	данные отсутствуют
84	2.1.83	2.1.84	2°30.1'	185.65	данные отсутствуют	05:32:000092:3	данные отсутствуют
85	2.1.84	2.1.85	0°41.5'	84.56	данные отсутствуют	05:32:000092:3	данные отсутствуют
86	2.1.85	2.1.86	37°17.2'	82.4	данные отсутствуют	05:32:000092:3	данные отсутствуют
87	2.1.86	2.1.87	19°9.2'	47.12	данные отсутствуют	05:32:000092:3	данные отсутствуют
88	2.1.87	2.1.88	352°29.6'	75.64	данные отсутствуют	05:32:000092:3	данные отсутствуют
89	2.1.88	2.1.89	8°56.8'	91.63	данные отсутствуют	05:32:000092:3	данные отсутствуют
90	2.1.89	2.1.90	342°52.4'	67.98	данные отсутствуют	05:32:000092:3	данные отсутствуют
91	2.1.90	2.1.91	1°28.7'	89.53	данные отсутствуют	05:32:000092:3	данные отсутствуют

полное наименование должности	подпись	инициалы, фамилия
-------------------------------	---------	-------------------

М.П.

Земельный участок							
вид объекта недвижимости							
Лист №4 Раздел 3.1			Всего листов раздела 3.1: 9			Всего разделов: 5	
Всего листов выписки: 24							
2 декабря 2019г. № КУВИ-001/2019-28886951							
Кадастровый номер:					05:32:000096:1(Единое землепользование)		
92	2.1.91	2.1.92	42°26.4`	99.91	данные отсутствуют	05:32:000092:3	данные отсутствуют
93	2.1.92	2.1.93	30°18.5`	100.09	данные отсутствуют	05:32:000092:3	данные отсутствуют
94	2.1.93	2.1.94	6°37.8`	80.64	данные отсутствуют	05:32:000092:3	данные отсутствуют
95	2.1.94	2.1.95	317°31.0`	81.16	данные отсутствуют	05:32:000092:3	данные отсутствуют
96	2.1.95	2.1.96	11°32.6`	76.8	данные отсутствуют	05:32:000092:3	данные отсутствуют
97	2.1.96	2.1.97	340°47.0`	185.01	данные отсутствуют	05:32:000092:3	данные отсутствуют
98	2.1.97	2.1.98	47°28.5`	52.73	данные отсутствуют	05:32:000088:1	mizord@mizord.ru, Россия, Дагестан респ., г. Махачкала, ул. Буйнакского, 5
99	2.1.98	2.1.99	12°31.5`	30.53	данные отсутствуют	05:32:000088:1	mizord@mizord.ru, Россия, Дагестан респ., г. Махачкала, ул. Буйнакского, 5
100	2.1.99	2.1.100	351°10.3`	65.93	данные отсутствуют	05:32:000088:1	mizord@mizord.ru, Россия, Дагестан респ., г. Махачкала, ул. Буйнакского, 5
101	2.1.100	2.1.101	19°42.0`	68.47	данные отсутствуют	05:32:000088:1	mizord@mizord.ru, Россия, Дагестан респ., г. Махачкала, ул. Буйнакского, 5
102	2.1.101	2.1.102	0°40.6`	105.01	данные отсутствуют	05:32:000088:1	mizord@mizord.ru, Россия, Дагестан респ., г. Махачкала, ул. Буйнакского, 5
103	2.1.102	2.1.103	349°0.1`	183.39	данные отсутствуют	05:32:000088:1	mizord@mizord.ru, Россия, Дагестан респ., г. Махачкала, ул. Буйнакского, 5
104	2.1.103	2.1.104	10°41.9`	25.91	данные отсутствуют	05:32:000088:1	mizord@mizord.ru, Россия, Дагестан респ., г. Махачкала, ул. Буйнакского, 5
105	2.1.104	2.1.105	314°48.5`	42.38	данные отсутствуют	05:32:000088:1	mizord@mizord.ru, Россия, Дагестан респ., г. Махачкала, ул. Буйнакского, 5
106	2.1.105	2.1.106	347°22.3`	66.18	данные отсутствуют	05:32:000088:1	mizord@mizord.ru, Россия, Дагестан респ., г. Махачкала, ул. Буйнакского, 5
107	2.1.106	2.1.107	35°39.2`	68.35	данные отсутствуют	05:32:000088:1	mizord@mizord.ru, Россия, Дагестан респ., г. Махачкала, ул. Буйнакского, 5
108	2.1.107	2.1.108	31°26.8`	46.98	данные отсутствуют	05:32:000088:1	mizord@mizord.ru, Россия, Дагестан респ., г. Махачкала, ул. Буйнакского, 5
109	2.1.108	2.1.109	2°14.6`	34.73	данные отсутствуют	05:32:000088:1	mizord@mizord.ru, Россия, Дагестан респ., г. Махачкала, ул. Буйнакского, 5
110	2.1.109	2.1.110	331°59.3`	45.74	данные отсутствуют	05:32:000088:1	mizord@mizord.ru, Россия, Дагестан респ., г. Махачкала, ул. Буйнакского, 5
111	2.1.110	2.1.111	303°11.1`	71.76	данные отсутствуют	05:32:000088:1	mizord@mizord.ru, Россия, Дагестан респ., г. Махачкала, ул. Буйнакского, 5

полное наименование должности	подпись	инициалы, фамилия
-------------------------------	---------	-------------------

Земельный участок							
вид объекта недвижимости							
Лист №5 Раздел 3.1			Всего листов раздела 3.1: 9			Всего разделов: 5	Всего листов выписки: 24
2 декабря 2019г. № КУВИ-001/2019-28886951							
Кадастровый номер:				05:32:000096:1(Единое землепользование)			
112	2.1.111	2.1.112	330°25.1`	29.31	данные отсутствуют	05:32:000088:1	mizord@mizord.ru, Россия, Дагестан респ., г. Махачкала, ул. Буйнакского, 5
113	2.1.112	2.1.113	17°36.3`	146.93	данные отсутствуют	05:32:000088:1	mizord@mizord.ru, Россия, Дагестан респ., г. Махачкала, ул. Буйнакского, 5
114	2.1.113	2.1.114	54°26.0`	111.13	данные отсутствуют	05:32:000088:1	mizord@mizord.ru, Россия, Дагестан респ., г. Махачкала, ул. Буйнакского, 5
115	2.1.114	2.1.115	346°14.8`	43.74	данные отсутствуют	05:32:000088:1	mizord@mizord.ru, Россия, Дагестан респ., г. Махачкала, ул. Буйнакского, 5
116	2.1.115	2.1.116	324°35.9`	52.29	данные отсутствуют	05:32:000088:1	mizord@mizord.ru, Россия, Дагестан респ., г. Махачкала, ул. Буйнакского, 5
117	2.1.116	2.1.117	338°4.7`	80.6	данные отсутствуют	05:32:000088:1	mizord@mizord.ru, Россия, Дагестан респ., г. Махачкала, ул. Буйнакского, 5
118	2.1.117	2.1.118	350°17.6`	50.72	данные отсутствуют	05:32:000088:1	mizord@mizord.ru, Россия, Дагестан респ., г. Махачкала, ул. Буйнакского, 5
119	2.1.118	2.1.119	14°54.6`	92.69	данные отсутствуют	05:32:000088:1	mizord@mizord.ru, Россия, Дагестан респ., г. Махачкала, ул. Буйнакского, 5
120	2.1.119	2.1.120	356°54.4`	290.86	данные отсутствуют	05:32:000088:1	mizord@mizord.ru, Россия, Дагестан респ., г. Махачкала, ул. Буйнакского, 5
121	2.1.120	2.1.121	318°38.9`	60.56	данные отсутствуют	05:32:000088:1	mizord@mizord.ru, Россия, Дагестан респ., г. Махачкала, ул. Буйнакского, 5
122	2.1.121	2.1.122	316°37.2`	41.03	данные отсутствуют	05:32:000088:1	mizord@mizord.ru, Россия, Дагестан респ., г. Махачкала, ул. Буйнакского, 5
123	2.1.122	2.1.123	12°5.2`	86.73	данные отсутствуют	05:32:000088:1	mizord@mizord.ru, Россия, Дагестан респ., г. Махачкала, ул. Буйнакского, 5
124	2.1.123	2.1.124	335°48.1`	99.0	данные отсутствуют	05:32:000088:1	mizord@mizord.ru, Россия, Дагестан респ., г. Махачкала, ул. Буйнакского, 5
125	2.1.124	2.1.125	1°23.5`	109.6	данные отсутствуют	05:32:000088:1	mizord@mizord.ru, Россия, Дагестан респ., г. Махачкала, ул. Буйнакского, 5
126	2.1.125	2.1.126	3°29.6`	50.04	данные отсутствуют	05:32:000088:1	mizord@mizord.ru, Россия, Дагестан респ., г. Махачкала, ул. Буйнакского, 5
127	2.1.126	2.1.127	347°51.0`	46.28	данные отсутствуют	05:32:000088:1	mizord@mizord.ru, Россия, Дагестан респ., г. Махачкала, ул. Буйнакского, 5
128	2.1.127	2.1.128	77°57.5`	198.25	данные отсутствуют	05:32:000087:1	данные отсутствуют
129	2.1.128	2.1.129	95°8.3`	658.22	данные отсутствуют	05:32:000087:1	данные отсутствуют
130	2.1.129	2.1.130	93°50.5`	591.33	данные отсутствуют	05:32:000087:1	данные отсутствуют
131	2.1.130	2.1.131	84°11.8`	476.14	данные отсутствуют	05:32:000087:1	данные отсутствуют
полное наименование должности					подпись		инициалы, фамилия

Земельный участок							
вид объекта недвижимости							
Лист №6 Раздел 3.1			Всего листов раздела 3.1: 9		Всего разделов: 5		Всего листов выписки: 24
2 декабря 2019г. № КУВИ-001/2019-28886951							
Кадастровый номер:				05:32:000096:1(Единое землепользование)			
132	2.1.131	2.1.132	86°7.3`	169.88	данные отсутствуют	05:32:000087:1	данные отсутствуют
133	2.1.132	2.1.133	87°20.5`	662.08	данные отсутствуют	05:32:000087:1	данные отсутствуют
134	2.1.133	2.1.134	85°34.7`	59.27	данные отсутствуют	05:32:000087:1	данные отсутствуют
135	2.1.134	2.1.135	95°5.5`	96.34	данные отсутствуют	05:32:000087:1	данные отсутствуют
136	2.1.135	2.1.136	65°19.4`	72.05	данные отсутствуют	05:32:000087:1	данные отсутствуют
137	2.1.136	2.1.137	51°14.8`	224.02	данные отсутствуют	05:32:000087:1	данные отсутствуют
138	2.1.137	2.1.138	100°18.7`	55.81	данные отсутствуют	05:32:000087:1	данные отсутствуют
139	2.1.138	2.1.139	75°45.2`	40.79	данные отсутствуют	05:32:000087:1	данные отсутствуют
140	2.1.139	2.1.140	51°35.6`	32.39	данные отсутствуют	05:32:000087:1	данные отсутствуют
141	2.1.140	2.1.141	28°4.7`	55.34	данные отсутствуют	05:32:000087:1	данные отсутствуют
142	2.1.141	2.1.142	66°26.8`	91.32	данные отсутствуют	05:32:000087:1	данные отсутствуют
143	2.1.142	2.1.143	70°34.4`	74.5	данные отсутствуют	05:32:000087:1	данные отсутствуют
144	2.1.143	2.1.144	65°36.2`	252.01	данные отсутствуют	05:32:000087:1	данные отсутствуют
145	2.1.144	2.1.145	69°30.2`	80.51	данные отсутствуют	05:32:000087:1	данные отсутствуют
146	2.1.145	2.1.146	68°55.2`	83.6	данные отсутствуют	05:32:000087:1	данные отсутствуют
147	2.1.146	2.1.147	45°35.1`	78.96	данные отсутствуют	05:32:000087:1	данные отсутствуют
148	2.1.147	2.1.148	44°6.7`	86.11	данные отсутствуют	05:32:000087:1	данные отсутствуют
149	2.1.148	2.1.149	79°46.0`	81.16	данные отсутствуют	05:32:000087:1	данные отсутствуют
150	2.1.149	2.1.150	62°3.7`	158.5	данные отсутствуют	05:32:000087:1	данные отсутствуют
151	2.1.150	2.1.1	51°2.3`	63.93	данные отсутствуют	05:32:000087:1	данные отсутствуют
152	3.1.1	3.1.2	0°0.9`	189.1	данные отсутствуют	05:32:000087:1	данные отсутствуют
153	3.1.1	3.1.1			данные отсутствуют	05:32:000096:3	данные отсутствуют
154	3.1.2	3.1.3	330°11.1`	153.66	данные отсутствуют	05:32:000087:1	данные отсутствуют
155	3.1.3	3.1.4	350°43.4`	76.49	данные отсутствуют	05:32:000087:1	данные отсутствуют
156	3.1.4	3.1.5	2°33.4`	85.4	данные отсутствуют	05:32:000087:1	данные отсутствуют
157	3.1.5	3.1.6	7°12.1`	75.14	данные отсутствуют	05:32:000087:1	данные отсутствуют
158	3.1.6	3.1.7	9°41.2`	85.88	данные отсутствуют	05:32:000087:1	данные отсутствуют
159	3.1.7	3.1.8	349°46.4`	81.28	данные отсутствуют	05:32:000087:1	данные отсутствуют
160	3.1.8	3.1.9	13°50.5`	82.42	данные отсутствуют	05:32:000087:1	данные отсутствуют
161	3.1.9	3.1.10	42°38.8`	75.93	данные отсутствуют	05:32:000087:1	данные отсутствуют
162	3.1.10	3.1.11	357°25.3`	34.22	данные отсутствуют	05:32:000087:1	данные отсутствуют
163	3.1.11	3.1.12	329°23.4`	99.16	данные отсутствуют	05:32:000087:1	данные отсутствуют
164	3.1.12	3.1.13	337°51.5`	145.27	данные отсутствуют	05:32:000087:1	данные отсутствуют

полное наименование должности	подпись	инициалы, фамилия
-------------------------------	---------	-------------------

М.П.

Земельный участок							
вид объекта недвижимости							
Лист №7 Раздел 3.1			Всего листов раздела 3.1: 9		Всего разделов: 5		Всего листов выписки: 24
2 декабря 2019г. № КУВИ-001/2019-28886951							
Кадастровый номер:				05:32:000096:1(Единое землепользование)			
165	3.1.13	3.1.14	318°47.3'	113.2	данные отсутствуют	05:32:000087:1	данные отсутствуют
166	3.1.14	3.1.15	337°46.0'	80.84	данные отсутствуют	05:32:000087:1	данные отсутствуют
167	3.1.15	3.1.16	356°30.8'	75.32	данные отсутствуют	05:32:000087:1	данные отсутствуют
168	3.1.16	3.1.17	8°5.6'	105.77	данные отсутствуют	05:32:000087:1	данные отсутствуют
169	3.1.17	3.1.18	339°58.6'	60.02	данные отсутствуют	05:32:000087:1	данные отсутствуют
170	3.1.18	3.1.19	332°28.4'	74.82	данные отсутствуют	05:32:000087:1	данные отсутствуют
171	3.1.19	3.1.20	331°4.6'	166.65	данные отсутствуют	05:32:000087:1	данные отсутствуют
172	3.1.20	3.1.21	333°39.3'	213.53	данные отсутствуют	05:32:000087:1	данные отсутствуют
173	3.1.21	3.1.22	46°19.0'	17.55	данные отсутствуют	05:32:000087:1	данные отсутствуют
174	3.1.22	3.1.23	33°40.5'	30.71	данные отсутствуют	05:32:000087:1	данные отсутствуют
175	3.1.23	3.1.24	34°7.1'	51.51	данные отсутствуют	05:32:000087:1	данные отсутствуют
176	3.1.24	3.1.25	20°51.8'	46.36	данные отсутствуют	05:32:000087:1	данные отсутствуют
177	3.1.25	3.1.26	25°31.1'	79.32	данные отсутствуют	05:32:000087:1	данные отсутствуют
178	3.1.26	3.1.27	6°18.0'	90.31	данные отсутствуют	05:32:000087:1	данные отсутствуют
179	3.1.27	3.1.28	21°58.2'	176.5	данные отсутствуют	05:32:000087:1	данные отсутствуют
180	3.1.28	3.1.29	37°1.0'	100.34	данные отсутствуют	05:32:000087:1	данные отсутствуют
181	3.1.29	3.1.30	32°48.5'	83.27	данные отсутствуют	05:32:000087:1	данные отсутствуют
182	3.1.30	3.1.31	21°31.1'	81.19	данные отсутствуют	05:32:000087:1	данные отсутствуют
183	3.1.31	3.1.32	18°26.8'	78.57	данные отсутствуют	05:32:000087:1	данные отсутствуют
184	3.1.32	3.1.33	20°25.3'	74.72	данные отсутствуют	05:32:000087:1	данные отсутствуют
185	3.1.33	3.1.34	14°5.8'	77.93	данные отсутствуют	05:32:000087:1	данные отсутствуют
186	3.1.34	3.1.35	9°14.1'	65.86	данные отсутствуют	05:32:000087:1	данные отсутствуют
187	3.1.35	3.1.36	12°11.3'	253.63	данные отсутствуют	05:32:000087:1	данные отсутствуют
188	3.1.36	3.1.37	8°48.8'	165.59	данные отсутствуют	05:32:000087:1	данные отсутствуют
189	3.1.37	3.1.38	2°50.8'	100.67	данные отсутствуют	05:32:000087:1	данные отсутствуют
190	3.1.38	3.1.39	351°15.6'	79.3	данные отсутствуют	05:32:000087:1	данные отсутствуют
191	3.1.39	3.1.40	25°38.0'	35.18	данные отсутствуют	05:32:000087:1	данные отсутствуют
192	3.1.40	3.1.41	357°26.6'	36.54	данные отсутствуют	05:32:000087:1	данные отсутствуют
193	3.1.41	3.1.42	345°20.8'	115.94	данные отсутствуют	05:32:000087:1	данные отсутствуют
194	3.1.42	3.1.43	331°23.0'	56.58	данные отсутствуют	05:32:000087:1	данные отсутствуют
195	3.1.43	3.1.44	332°13.9'	113.57	данные отсутствуют	05:32:000087:1	данные отсутствуют
196	3.1.44	3.1.45	27°14.9'	115.08	данные отсутствуют	05:32:000087:1	данные отсутствуют
197	3.1.45	3.1.46	26°30.6'	83.86	данные отсутствуют	05:32:000087:1	данные отсутствуют

полное наименование должности	подпись	инициалы, фамилия
-------------------------------	---------	-------------------

М.П.

Земельный участок							
вид объекта недвижимости							
Лист №8 Раздел 3.1				Всего листов раздела 3.1: 9		Всего разделов: 5	
Всего листов выписки: 24							
2 декабря 2019г. № КУВИ-001/2019-28886951							
Кадастровый номер:				05:32:000096:1(Единое землепользование)			
198	3.1.46	3.1.47	25°38.6`	102.15	данные отсутствуют	05:32:000087:1	данные отсутствуют
199	3.1.47	3.1.48	21°42.8`	55.09	данные отсутствуют	05:32:000087:1	данные отсутствуют
200	3.1.48	3.1.49	33°5.2`	46.82	данные отсутствуют	05:32:000087:1	данные отсутствуют
201	3.1.49	3.1.50	27°2.9`	82.29	данные отсутствуют	05:32:000087:1	данные отсутствуют
202	3.1.50	3.1.51	25°36.4`	98.36	данные отсутствуют	05:32:000087:1	данные отсутствуют
203	3.1.51	3.1.52	27°57.7`	148.68	данные отсутствуют	05:32:000087:1	данные отсутствуют
204	3.1.52	3.1.53	23°28.3`	200.74	данные отсутствуют	05:32:000087:1	данные отсутствуют
205	3.1.53	3.1.54	29°9.6`	242.63	данные отсутствуют	05:32:000087:1	данные отсутствуют
206	3.1.54	3.1.55	86°33.1`	141.45	данные отсутствуют	05:30:000052:197	данные отсутствуют
207	3.1.55	3.1.56	81°59.8`	289.43	данные отсутствуют	05:30:000052:197	данные отсутствуют
208	3.1.56	3.1.57	99°43.4`	196.21	данные отсутствуют	05:30:000052:197	данные отсутствуют
209	3.1.57	3.1.58	111°44.2`	179.48	данные отсутствуют	05:30:000052:197	данные отсутствуют
210	3.1.58	3.1.59	131°8.6`	113.56	данные отсутствуют	05:30:000052:197	данные отсутствуют
211	3.1.59	3.1.60	131°5.9`	99.05	данные отсутствуют	05:30:000052:197	данные отсутствуют
212	3.1.60	3.1.61	127°8.5`	154.41	данные отсутствуют	05:30:000052:197	данные отсутствуют
213	3.1.61	3.1.62	104°46.5`	52.07	данные отсутствуют	05:30:000052:197	данные отсутствуют
214	3.1.62	3.1.63	82°48.8`	268.74	данные отсутствуют	05:30:000052:197	данные отсутствуют
215	3.1.63	3.1.64	69°42.7`	270.0	данные отсутствуют	05:30:000052:197	данные отсутствуют
216	3.1.64	3.1.65	70°8.0`	177.12	данные отсутствуют	05:30:000052:197	данные отсутствуют
217	3.1.65	3.1.66	64°44.4`	250.49	данные отсутствуют	05:30:000052:197	данные отсутствуют
218	3.1.66	3.1.67	94°0.8`	93.58	данные отсутствуют	05:30:000052:197	данные отсутствуют
219	3.1.67	3.1.68	149°52.3`	292.75	данные отсутствуют	05:30:000052:197	данные отсутствуют
220	3.1.68	3.1.69	136°40.3`	155.66	данные отсутствуют	05:30:000052:197	данные отсутствуют
221	3.1.69	3.1.70	118°33.0`	250.6	данные отсутствуют	данные отсутствуют	данные отсутствуют
222	3.1.70	3.1.71	157°46.9`	194.35	данные отсутствуют	05:28:000025:9	mizord@mizord.ru, Россия, Дагестан респ., г. Махачкала, ул. Буйнакского, 5
223	3.1.71	3.1.72	171°10.7`	175.34	данные отсутствуют	05:28:000025:9	mizord@mizord.ru, Россия, Дагестан респ., г. Махачкала, ул. Буйнакского, 5
224	3.1.72	3.1.73	160°46.6`	162.36	данные отсутствуют	05:28:000025:9	mizord@mizord.ru, Россия, Дагестан респ., г. Махачкала, ул. Буйнакского, 5
225	3.1.73	3.1.74	146°20.6`	144.04	данные отсутствуют	05:28:000025:9	mizord@mizord.ru, Россия, Дагестан респ., г. Махачкала, ул. Буйнакского, 5
226	3.1.74	3.1.75	158°48.2`	185.85	данные отсутствуют	05:28:000025:9	mizord@mizord.ru, Россия, Дагестан респ., г. Махачкала, ул. Буйнакского, 5

полное наименование должности	подпись	инициалы, фамилия
-------------------------------	---------	-------------------

М.П.

Земельный участок							
вид объекта недвижимости							
Лист №9 Раздел 3.1			Всего листов раздела 3.1: 9		Всего разделов: 5		Всего листов выписки: 24
2 декабря 2019г. № КУВИ-001/2019-28886951							
Кадастровый номер:				05:32:000096:1(Единое землепользование)			
227	3.1.75	3.1.76	178°44.1´	160.78	данные отсутствуют	05:28:000025:9	mizord@mizord.ru, Россия, Дагестан респ., г. Махачкала, ул. Буйнакского, 5
228	3.1.76	3.1.77	205°23.0´	312.69	данные отсутствуют	данные отсутствуют	данные отсутствуют
229	3.1.77	3.1.78	193°36.7´	424.33	данные отсутствуют	данные отсутствуют	данные отсутствуют
230	3.1.78	3.1.79	166°8.3´	89.28	данные отсутствуют	05:32:000103:12	данные отсутствуют
231	3.1.79	3.1.80	185°36.9´	53.56	данные отсутствуют	05:32:000103:12	данные отсутствуют
232	3.1.80	3.1.81	201°3.4´	162.94	данные отсутствуют	05:32:000103:12	данные отсутствуют
233	3.1.81	3.1.82	179°56.3´	101.35	данные отсутствуют	05:32:000103:12	данные отсутствуют
234	3.1.82	3.1.83	171°11.0´	140.29	данные отсутствуют	05:32:000103:12	данные отсутствуют
235	3.1.83	3.1.84	192°56.0´	177.91	данные отсутствуют	05:32:000103:12	данные отсутствуют
236	3.1.84	3.1.85	210°3.4´	154.16	данные отсутствуют	05:32:000103:12	данные отсутствуют
237	3.1.85	3.1.86	223°17.8´	132.03	данные отсутствуют	05:32:000103:12	данные отсутствуют
238	3.1.86	3.1.87	225°57.2´	107.5	данные отсутствуют	05:32:000097:1	данные отсутствуют
239	3.1.87	3.1.88	227°56.7´	125.54	данные отсутствуют	05:32:000097:1	данные отсутствуют
240	3.1.88	3.1.89	203°13.0´	135.0	данные отсутствуют	05:32:000097:1	данные отсутствуют
241	3.1.89	3.1.90	210°25.3´	105.18	данные отсутствуют	05:32:000097:1	данные отсутствуют
242	3.1.90	3.1.91	218°9.7´	112.01	данные отсутствуют	05:32:000097:1	данные отсутствуют
243	3.1.91	3.1.92	229°20.7´	172.12	данные отсутствуют	05:32:000097:1	данные отсутствуют
244	3.1.92	3.1.93	224°55.6´	196.11	данные отсутствуют	05:32:000097:1	данные отсутствуют
245	3.1.93	3.1.94	218°59.7´	181.96	данные отсутствуют	05:32:000097:1	данные отсутствуют
246	3.1.94	3.1.95	211°2.8´	180.69	данные отсутствуют	05:32:000097:1	данные отсутствуют
247	3.1.95	3.1.96	205°54.4´	128.25	данные отсутствуют	05:32:000097:1	данные отсутствуют
248	3.1.96	3.1.97	202°41.0´	158.31	данные отсутствуют	05:32:000097:1	данные отсутствуют
249	3.1.97	3.1.98	194°33.4´	190.15	данные отсутствуют	05:32:000097:1	данные отсутствуют
250	3.1.98	3.1.99	197°59.6´	129.06	данные отсутствуют	05:32:000097:1	данные отсутствуют
251	3.1.99	3.1.100	197°0.0´	317.99	данные отсутствуют	05:32:000097:1	данные отсутствуют
252	3.1.100	3.1.101	253°11.1´	137.55	данные отсутствуют	05:32:000097:1	данные отсутствуют
253	3.1.101	3.1.102	237°47.2´	330.72	данные отсутствуют	05:32:000097:1	данные отсутствуют
254	3.1.102	3.1.103	258°11.9´	851.01	данные отсутствуют	05:32:000097:1	данные отсутствуют
255	3.1.103	3.1.1	313°15.7´	751.94	данные отсутствуют	05:32:000097:1	данные отсутствуют

полное наименование должности	подпись	инициалы, фамилия
-------------------------------	---------	-------------------

М.П.



## Выписка из Единого государственного реестра недвижимости об объекте недвижимости

## Описание местоположения земельного участка

Земельный участок			
вид объекта недвижимости			
Лист №1 Раздел 3.2	Всего листов раздела 3.2: 8	Всего разделов: 5	Всего листов выписки: 24
2 декабря 2019г. № КУВИ-001/2019-28886951			
Кадастровый номер:		05:32:000096:1(Единое землепользование)	

Сведения о характерных точках границы земельного участка				
Система координат МСК-05				
Номер точки	Координаты, м		Описание закрепления на местности	Средняя квадратичная погрешность определения координат характерных точек границ земельного участка, м
	X	Y		
1	2	3	4	5
1	93917.08	312550.65	-	0.3
2	94106.18	312550.7	-	0.3
3	94239.5	312474.3	-	0.3
4	94314.99	312461.97	-	0.3
5	94400.3	312465.78	-	0.3
6	94474.85	312475.2	-	0.3
7	94559.51	312489.65	-	0.3
8	94639.5	312475.22	-	0.3
9	94719.53	312494.94	-	0.3
10	94775.38	312546.38	-	0.3
11	94809.57	312544.84	-	0.3
12	94894.91	312494.35	-	0.3
13	95029.47	312439.6	-	0.3
14	95114.63	312365.02	-	0.3
15	95189.46	312334.43	-	0.3
16	95264.64	312329.85	-	0.3
17	95369.36	312344.74	-	0.3
18	95425.75	312324.19	-	0.3
19	95492.1	312289.61	-	0.3
20	95637.96	312209.01	-	0.3
21	95829.31	312114.25	-	0.3
22	95841.43	312126.94	-	0.3
23	95866.99	312143.97	-	0.3
24	95909.63	312172.86	-	0.3

полное наименование должности	подпись	инициалы, фамилия
-------------------------------	---------	-------------------

М.П.

Земельный участок					
вид объекта недвижимости					
Лист №2 Раздел 3.2		Всего листов раздела 3.2: 8		Всего разделов: 5	Всего листов выписки: 24
2 декабря 2019г. № КУВИ-001/2019-28886951					
Кадастровый номер:			05:32:000096:1(Единое землепользование)		
25	95952.95	312189.37	-	0.3	
26	96024.53	312223.54	-	0.3	
27	96114.29	312233.45	-	0.3	
28	96277.97	312299.48	-	0.3	
29	96358.09	312359.89	-	0.3	
30	96428.08	312405.01	-	0.3	
31	96503.61	312434.79	-	0.3	
32	96578.14	312459.65	-	0.3	
33	96648.16	312485.72	-	0.3	
34	96723.74	312504.7	-	0.3	
35	96788.75	312515.27	-	0.3	
36	97036.66	312568.82	-	0.3	
37	97200.29	312594.19	-	0.3	
38	97300.84	312599.19	-	0.3	
39	97379.22	312587.14	-	0.3	
40	97410.94	312602.36	-	0.3	
41	97447.44	312600.73	-	0.3	
42	97559.61	312571.4	-	0.3	
43	97609.28	312544.3	-	0.3	
44	97709.77	312491.39	-	0.3	
45	97812.08	312544.08	-	0.3	
46	97887.12	312581.51	-	0.3	
47	97979.21	312625.72	-	0.3	
48	98030.39	312646.1	-	0.3	
49	98069.62	312671.66	-	0.3	
50	98142.91	312709.08	-	0.3	
51	98231.61	312751.59	-	0.3	
52	98362.93	312821.3	-	0.3	
53	98547.06	312901.25	-	0.3	
54	98758.94	313019.47	-	0.3	
55	98767.45	313160.66	-	0.3	
56	98807.75	313447.27	-	0.3	
57	98774.61	313640.66	-	0.3	

полное наименование должности	подпись	инициалы, фамилия
-------------------------------	---------	-------------------

М.П.

Земельный участок					
вид объекта недвижимости					
Лист №3 Раздел 3.2		Всего листов раздела 3.2: 8		Всего разделов: 5	Всего листов выписки: 24
2 декабря 2019г. № КУВИ-001/2019-28886951					
Кадастровый номер:			05:32:000096:1(Единое землепользование)		
58	98708.14	313807.38	-	0.3	
59	98633.42	313892.9	-	0.3	
60	98568.31	313967.54	-	0.3	
61	98475.08	314090.63	-	0.3	
62	98461.8	314140.98	-	0.3	
63	98495.42	314407.61	-	0.3	
64	98589.04	314660.86	-	0.3	
65	98649.23	314827.44	-	0.3	
66	98756.12	315053.98	-	0.3	
67	98749.57	315147.33	-	0.3	
68	98496.37	315294.27	-	0.3	
69	98383.14	315401.08	-	0.3	
70	98263.37	315621.21	-	0.3	
71	98083.45	315694.7	-	0.3	
72	97910.18	315721.59	-	0.3	
73	97756.87	315775.05	-	0.3	
74	97636.97	315854.88	-	0.3	
75	97463.69	315922.08	-	0.3	
76	97302.95	315925.63	-	0.3	
77	97020.45	315791.59	-	0.3	
78	96608.04	315691.73	-	0.3	
79	96521.36	315713.12	-	0.3	
80	96468.06	315707.88	-	0.3	
81	96316	315649.34	-	0.3	
82	96214.65	315649.45	-	0.3	
83	96076.02	315670.95	-	0.3	
84	95902.62	315631.13	-	0.3	
85	95769.19	315553.92	-	0.3	
86	95673.1	315463.38	-	0.3	
87	95598.36	315386.11	-	0.3	
88	95514.27	315292.9	-	0.3	
89	95390.2	315239.68	-	0.3	
90	95299.5	315186.42	-	0.3	

полное наименование должности	подпись	инициалы, фамилия
-------------------------------	---------	-------------------

М.П.

Земельный участок					
вид объекта недвижимости					
Лист №4 Раздел 3.2		Всего листов раздела 3.2: 8		Всего разделов: 5	Всего листов выписки: 24
2 декабря 2019г. № КУВИ-001/2019-28886951					
Кадастровый номер:			05:32:000096:1(Единое землепользование)		
91	95211.43	315117.21	-	0.3	
92	95099.29	314986.63	-	0.3	
93	94960.44	314848.14	-	0.3	
94	94819.02	314733.64	-	0.3	
95	94664.21	314640.45	-	0.3	
96	94548.85	314584.42	-	0.3	
97	94402.79	314523.37	-	0.3	
98	94218.74	314475.58	-	0.3	
99	94095.99	314435.71	-	0.3	
100	93791.89	314342.74	-	0.3	
101	93752.1	314211.07	-	0.3	
102	93575.8	313931.26	-	0.3	
103	93401.76	313098.24	-	0.3	
104	93917.08	312550.65	-	0.3	
1	93917.08	312550.65	-	0.3	
2	92614.29	312744.03	-	0.3	
3	92474.07	312540.19	-	0.3	
4	92407.47	312499.6	-	0.3	
5	92113.84	312320.57	-	0.3	
6	90708.86	311784.87	-	0.3	
7	90483.08	311529.02	-	0.3	
8	90282.74	311202.33	-	0.3	
9	90068.17	311146.05	-	0.3	
10	90002.54	311115.62	-	0.3	
11	89950.15	311082.27	-	0.3	
12	89912.56	311039.62	-	0.3	
13	89575.38	311291.07	-	0.3	
14	89432.93	311391.23	-	0.3	
15	89420.05	311410.98	-	0.3	
16	89273.48	311296.19	-	0.3	
17	88839.61	310997.81	-	0.3	
18	88157.32	310446.34	-	0.3	
19	87884.39	310235.28	-	0.3	

полное наименование должности	подпись	инициалы, фамилия
-------------------------------	---------	-------------------

М.П.

Земельный участок					
вид объекта недвижимости					
Лист №5 Раздел 3.2		Всего листов раздела 3.2: 8		Всего разделов: 5	Всего листов выписки: 24
2 декабря 2019г. № КУВИ-001/2019-28886951					
Кадастровый номер:			05:32:000096:1(Единое землепользование)		
20	87755.8	310236.81	-	0.3	
21	87611.12	310162.72	-	0.3	
22	87467.92	310107.42	-	0.3	
23	87425.66	310102.92	-	0.3	
24	87305.66	310105.29	-	0.3	
25	87157.83	310034.56	-	0.3	
26	86998.86	310010.82	-	0.3	
27	86928.94	310000.89	-	0.3	
28	86858.87	309974.78	-	0.3	
29	86778.77	309926.81	-	0.3	
30	86502.5	309721.35	-	0.3	
31	86348.43	309607.17	-	0.3	
32	86213.29	309487.15	-	0.3	
33	86148.22	309421.83	-	0.3	
34	85988.23	309374.45	-	0.3	
35	86094.79	309303.23	-	0.3	
36	86200.16	309317.87	-	0.3	
37	86244.79	309294.19	-	0.3	
38	86324.8	309209.44	-	0.3	
39	86417.11	309119.49	-	0.3	
40	86464.59	309113.95	-	0.3	
41	86526.16	309128.92	-	0.3	
42	86594.61	309119.25	-	0.3	
43	86689.75	309069.5	-	0.3	
44	86814.64	309058.56	-	0.3	
45	86914.53	308999.17	-	0.3	
46	87054.39	308917.21	-	0.3	
47	87164.36	308885.45	-	0.3	
48	87209.91	308848.65	-	0.3	
49	87271.52	308809.74	-	0.3	
50	87299.7	308738.65	-	0.3	
51	87329.59	308718.52	-	0.3	
52	87351.94	308638.58	-	0.3	

полное наименование должности	подпись	инициалы, фамилия
-------------------------------	---------	-------------------

М.П.

Земельный участок					
вид объекта недвижимости					
Лист №6 Раздел 3.2		Всего листов раздела 3.2: 8		Всего разделов: 5	Всего листов выписки: 24
2 декабря 2019г. № КУВИ-001/2019-28886951					
Кадастровый номер:			05:32:000096:1(Единое землепользование)		
53	87409.18	308587.94	-	0.3	
54	87449.68	308532.89	-	0.3	
55	87494.2	308458.09	-	0.3	
56	87543.84	308405.69	-	0.3	
57	87624.28	308337.9	-	0.3	
58	87783.73	308294.18	-	0.3	
59	87983.71	308277.62	-	0.3	
60	88096.58	308297.2	-	0.3	
61	88149.23	308292.14	-	0.3	
62	88229.08	308297.61	-	0.3	
63	88283.72	308282.01	-	0.3	
64	88364.67	308237.72	-	0.3	
65	88443.65	308221.82	-	0.3	
66	88434.56	308181.84	-	0.3	
67	88454.29	308117.11	-	0.3	
68	88639.05	308071.62	-	0.3	
69	88698.93	308108	-	0.3	
70	88771.24	308126.98	-	0.3	
71	88823.53	308106.92	-	0.3	
72	88933.74	308121.3	-	0.3	
73	88974	308131.26	-	0.3	
74	89143.54	308116.58	-	0.3	
75	89254.09	308166.35	-	0.3	
76	89325.58	308155.94	-	0.3	
77	89389.05	308176.27	-	0.3	
78	89513.68	308245.93	-	0.3	
79	89587.24	308254.11	-	0.3	
80	89666.25	308306.02	-	0.3	
81	89706.47	308330.49	-	0.3	
82	89754.08	308347.23	-	0.3	
83	89843.76	308330.93	-	0.3	
84	90029.23	308339.03	-	0.3	
85	90113.78	308340.05	-	0.3	

полное наименование должности	подпись	инициалы, фамилия
-------------------------------	---------	-------------------

М.П.

Земельный участок					
вид объекта недвижимости					
Лист №7 Раздел 3.2		Всего листов раздела 3.2: 8		Всего разделов: 5	Всего листов выписки: 24
2 декабря 2019г. № КУВИ-001/2019-28886951					
Кадастровый номер:			05:32:000096:1(Единое землепользование)		
86	90179.34	308389.97	-	0.3	
87	90223.85	308405.43	-	0.3	
88	90298.84	308395.55	-	0.3	
89	90389.36	308409.8	-	0.3	
90	90454.33	308389.78	-	0.3	
91	90543.83	308392.09	-	0.3	
92	90617.56	308459.51	-	0.3	
93	90703.97	308510.02	-	0.3	
94	90784.07	308519.33	-	0.3	
95	90843.92	308464.52	-	0.3	
96	90919.17	308479.89	-	0.3	
97	91093.87	308419	-	0.3	
98	91129.51	308457.86	-	0.3	
99	91159.31	308464.48	-	0.3	
100	91224.46	308454.36	-	0.3	
101	91288.92	308477.44	-	0.3	
102	91393.92	308478.68	-	0.3	
103	91573.94	308443.69	-	0.3	
104	91599.4	308448.5	-	0.3	
105	91629.27	308418.43	-	0.3	
106	91693.85	308403.96	-	0.3	
107	91749.39	308443.8	-	0.3	
108	91789.47	308468.31	-	0.3	
109	91824.17	308469.67	-	0.3	
110	91864.55	308448.19	-	0.3	
111	91903.83	308388.13	-	0.3	
112	91929.32	308373.66	-	0.3	
113	92069.37	308418.1	-	0.3	
114	92134.01	308508.5	-	0.3	
115	92176.5	308498.1	-	0.3	
116	92219.12	308467.81	-	0.3	
117	92293.89	308437.72	-	0.3	
118	92343.88	308429.17	-	0.3	

полное наименование должности	подпись	инициалы, фамилия
-------------------------------	---------	-------------------

М.П.

Земельный участок					
вид объекта недвижимости					
Лист №8 Раздел 3.2		Всего листов раздела 3.2: 8		Всего разделов: 5	Всего листов выписки: 24
2 декабря 2019г. № КУВИ-001/2019-28886951					
Кадастровый номер:			05:32:000096:1(Единое землепользование)		
119	92433.45	308453.02	-	0.3	
120	92723.89	308437.32	-	0.3	
121	92769.35	308397.31	-	0.3	
122	92799.17	308369.13	-	0.3	
123	92883.98	308387.29	-	0.3	
124	92974.28	308346.71	-	0.3	
125	93083.85	308349.37	-	0.3	
126	93133.8	308352.42	-	0.3	
127	93179.04	308342.68	-	0.3	
128	93220.4	308536.57	-	0.3	
129	93161.44	309192.14	-	0.3	
130	93121.82	309782.14	-	0.3	
131	93169.97	310255.84	-	0.3	
132	93181.46	310425.33	-	0.3	
133	93212.16	311086.7	-	0.3	
134	93216.73	311145.79	-	0.3	
135	93208.18	311241.75	-	0.3	
136	93238.26	311307.22	-	0.3	
137	93378.49	311481.92	-	0.3	
138	93368.5	311536.83	-	0.3	
139	93378.54	311576.37	-	0.3	
140	93398.66	311601.75	-	0.3	
141	93447.49	311627.8	-	0.3	
142	93483.98	311711.51	-	0.3	
143	93508.76	311781.77	-	0.3	
144	93612.85	312011.28	-	0.3	
145	93641.04	312086.69	-	0.3	
146	93671.11	312164.7	-	0.3	
147	93726.37	312221.1	-	0.3	
148	93788.2	312281.04	-	0.3	
149	93802.62	312360.91	-	0.3	
150	93876.88	312500.94	-	0.3	
151	93917.08	312550.65	-	0.3	

полное наименование должности	подпись	инициалы, фамилия
-------------------------------	---------	-------------------

М.П.