

Выписка из Единого государственного реестра недвижимости об объекте недвижимости

Сведения о характеристиках объекта недвижимости

На основании запроса от 28.11.2019, поступившего на рассмотрение 28.11.2019, сообщаем, что согласно записям Единого государственного реестра недвижимости:

Раздел 1 Лист 1

Земельный участок			
вид объекта недвижимости			
Лист №1	Раздел 1	Всего листов раздела 1: 3	Всего листов выписки: 22
29 ноября 2019г. № КУВИ-001/2019-28886933			
Кадастровый номер:	05:03:000003:734		
Номер кадастрового квартала:	05:03:000003		
Дата присвоения кадастрового номера:	12.01.2006		
Ранее присвоенный государственный учетный номер:	данные отсутствуют		
Адрес (местоположение):	Местоположение установлено относительно ориентира, расположенного в границах участка. Почтовый адрес ориентира: Дагестан респ, р-н Ногайский, земли СХПК им. Чапаева Чародинского района в пределах Ногайского района.		
Площадь, м2:	17369000		
Кадастровая стоимость, руб.:	12557787		
Кадастровые номера расположенных в пределах земельного участка объектов недвижимости:	данные отсутствуют		
Кадастровые номера объектов недвижимости, из которых образован объект недвижимости:	данные отсутствуют		
Кадастровые номера образованных объектов недвижимости:	данные отсутствуют		
Категория земель:	Земли сельскохозяйственного назначения		
Виды разрешенного использования:	Для сельскохозяйственного производства		
Сведения о кадастровом инженеру:	данные отсутствуют		
Сведения о лесах, водных объектах и об иных природных объектах, расположенных в пределах земельного участка:	данные отсутствуют		
Сведения о том, что земельный участок полностью или частично расположен в границах зоны с особыми условиями использования территории или территории объекта культурного наследия:	данные отсутствуют		
Сведения о том, что земельный участок расположен в границах особой экономической зоны, территории опережающего социально-экономического развития, зоны территориального развития в Российской Федерации, игровой зоны:	данные отсутствуют		

полное наименование должности	подпись	инициалы, фамилия
-------------------------------	---------	-------------------

М.П.

Земельный участок			
вид объекта недвижимости			
Лист №2 Раздел 1	Всего листов раздела 1: 3	Всего разделов: 6	Всего листов выписки: 22
29 ноября 2019г. № КУВИ-001/2019-28886933			
Кадастровый номер:		05:03:000003:734	
Сведения о том, что земельный участок расположен в границах особо охраняемой природной территории, охотничьих угодий, лесничеств, лесопарков:		данные отсутствуют	
Сведения о результатах проведения государственного земельного надзора:		данные отсутствуют	
Сведения о расположении земельного участка в границах территории, в отношении которой утвержден проект межевания территории:		данные отсутствуют	
Условный номер земельного участка:		данные отсутствуют	
Сведения о принятии акта и (или) заключении договора, предусматривающих предоставление в соответствии с земельным законодательством исполнительным органом государственным органом власти или органом местного самоуправления, находящегося в государственной или муниципальной собственности земельного участка для строительства наемного дома социального использования или наемного дома коммерческого использования:		данные отсутствуют	
Сведения о том, что земельный участок или земельные участки образованы на основании решения об изъятии земельного участка и (или) расположенного на нем объекта недвижимости для государственных или муниципальных нужд:		данные отсутствуют	
Сведения о том, что земельный участок образован из земель или земельного участка, государственная собственность на которые не разграничена:		данные отсутствуют	
Сведения о наличии земельного спора о местоположении границ земельных участков:		данные отсутствуют	
Статус записи об объекте недвижимости:		Сведения об объекте недвижимости имеют статус "актуальные, ранее учтенные"	

полное наименование должности	подпись	инициалы, фамилия

М.П.

Земельный участок			
вид объекта недвижимости			
Лист №3 Раздел 1	Всего листов раздела 1: 3	Всего разделов: 6	Всего листов выписки: 22
29 ноября 2019г. № КУВИ-001/2019-28886933			
Кадастровый номер:		05:03:000003:734	
Особые отметки:		<p>Сведения об ограничениях права на объект недвижимости, обременениях данного объекта, не зарегистрированных в реестре прав, ограничений прав и обременений недвижимого имущества: Вид ограничения (обременения): Аренда; Срок действия: с 13.11.2008; Лица (объекты недвижимости), в пользу которых (в связи с которыми) установлены ограничения (обременения): Сельскохозяйственный производственный кооператив "Чапаева". Вид ограничения (обременения): Ограничения прав на земельный участок, предусмотренные статьями 56, 56.1 Земельного кодекса Российской Федерации; Срок действия: с 13.10.2016; Реквизиты документа-основания: Письмо ПАО «Газпром» об изменении фирменного наименования и места нахождения от 17.08.2015 № 03/08/4/08-1014 выдан: Публичное акционерное общество "Газпром". Вид ограничения (обременения): Ограничения прав на земельный участок, предусмотренные статьями 56, 56.1 Земельного кодекса Российской Федерации; Срок действия: с 26.10.2016; Реквизиты документа-основания: СНиП "Магистральные трубопроводы" от 01.01.1986 № 2.05.06-85* выдан: Главтехнормирование Госстрой СССР. Вид ограничения (обременения): Ограничения прав на земельный участок, предусмотренные статьями 56, 56.1 Земельного кодекса Российской Федерации; Срок действия: с 10.11.2016; Реквизиты документа-основания: Постановление "Правила охраны магистральных трубопроводов" от 22.04.1992 № 9 выдан: Госгортехнадзор Российской Федерации. Вид ограничения (обременения): Ограничения прав на земельный участок, предусмотренные статьями 56, 56.1 Земельного кодекса Российской Федерации; Срок действия: с 22.02.2018; Реквизиты документа-основания: Об утверждении Правил, установления охранных зон пунктов государственной геодезической сети, государственной нивелирной сети и государственной гравиметрической сети и признании утратившим силу постановления Правительства Российской Федерации 7 октября 1996 г № 1170 от 12.10.2016 № 1037 выдан: Правительство Российской Федерации. Вид ограничения (обременения): Ограничения прав на земельный участок, предусмотренные статьями 56, 56.1 Земельного кодекса Российской Федерации; Срок действия: с 27.03.2018; Реквизиты документа-основания: "Правила охраны магистральных трубопроводов" от 22.04.1992 № 9 выдан: Утверждены Постановлением Госгортехнадзора России.</p>	
Получатель выписки:		Джанаев Хабиб Багавудинович (представитель заявителя), Заявитель: Минимущество Дагестана	

полное наименование должности	подпись	инициалы, фамилия

М.П.

Выписка из Единого государственного реестра недвижимости об объекте недвижимости

Сведения о зарегистрированных правах

Земельный участок			
вид объекта недвижимости			
Лист №1 Раздел 2	Всего листов раздела 2: 2	Всего разделов: 6	Всего листов выписки: 22
29 ноября 2019г. № КУВИ-001/2019-28886933			
Кадастровый номер:		05:03:000003:734	
1	Правообладатель (правообладатели):	1.1	Министерство по управлению государственным имуществом Республики Дагестан, ИНН: 0562073430
2	Вид, номер и дата государственной регистрации права:	2.1	Собственность 05-05-01/044/2007-240 26.06.2007 00:00:00
3	Ограничение прав и обременение объекта недвижимости:	не зарегистрировано	
4	Договоры участия в долевом строительстве:	не зарегистрировано	
5	Заявленные в судебном порядке права требования:	данные отсутствуют	
6	Сведения о возражении в отношении зарегистрированного права:	данные отсутствуют	
7	Сведения о наличии решения об изъятии объекта недвижимости для государственных и муниципальных нужд:	данные отсутствуют	
8	Сведения о невозможности государственной регистрации без личного участия правообладателя или его законного представителя:	данные отсутствуют	
9	Правопритязания и сведения о наличии поступивших, но не рассмотренных заявлений о проведении государственной регистрации права (перехода, прекращения права), ограничения права или обременения объекта недвижимости, сделки в отношении объекта недвижимости	отсутствуют	

полное наименование должности	подпись	инициалы, фамилия
-------------------------------	---------	-------------------

М.П.

Земельный участок			
вид объекта недвижимости			
Лист №2 Раздел 2	Всего листов раздела 2: 2	Всего разделов: 6	Всего листов выписки: 22
29 ноября 2019г. № КУВИ-001/2019-28886933			
Кадастровый номер:		05:03:000003:734	
10	Сведения об осуществлении государственной регистрации сделки, права, ограничения права без необходимого в силу закона согласия третьего лица, органа:	данные отсутствуют	
11	Сведения о невозможности государственной регистрации перехода, прекращения, ограничения права на земельный участок из земель сельскохозяйственного назначения:	данные отсутствуют	

полное наименование должности	подпись	инициалы, фамилия

М.П.

Выписка из Единого государственного реестра недвижимости об объекте недвижимости

Описание местоположения земельного участка

Земельный участок			
вид объекта недвижимости			
Лист №1 Раздел 3.2	Всего листов раздела 3.2: 1	Всего разделов: 6	Всего листов выписки: 22
29 ноября 2019г. № КУВИ-001/2019-28886933			
Кадастровый номер:		05:03:000003:734	

Сведения о характерных точках границы земельного участка				
Система координат МСК-05				
Номер точки	Координаты, м		Описание закрепления на местности	Средняя квадратичная погрешность определения координат характерных точек границ земельного участка, м
	X	Y		
1	2	3	4	5
1	378357.06	264254.62	-	0.3
2	378692.66	263583.51	-	7.5
3	378961.06	263046.76	-	7.5
4	379408.41	262152.06	-	7.5
5	379855.45	261257.97	-	7.5
6	380308.99	260350.91	-	7.5
7	380749.79	259468.62	-	7.5
8	380816.6	259334.2	-	0.3
9	380829.86	259303.24	-	7.5
10	376174.94	259128.06	-	7.5
11	376130.69	264175.52	-	7.5
12	378357.06	264254.62	-	0.3

полное наименование должности	подпись	инициалы, фамилия
-------------------------------	---------	-------------------

М.П.

Выписка из Единого государственного реестра недвижимости об объекте недвижимости
Сведения о частях земельного участка

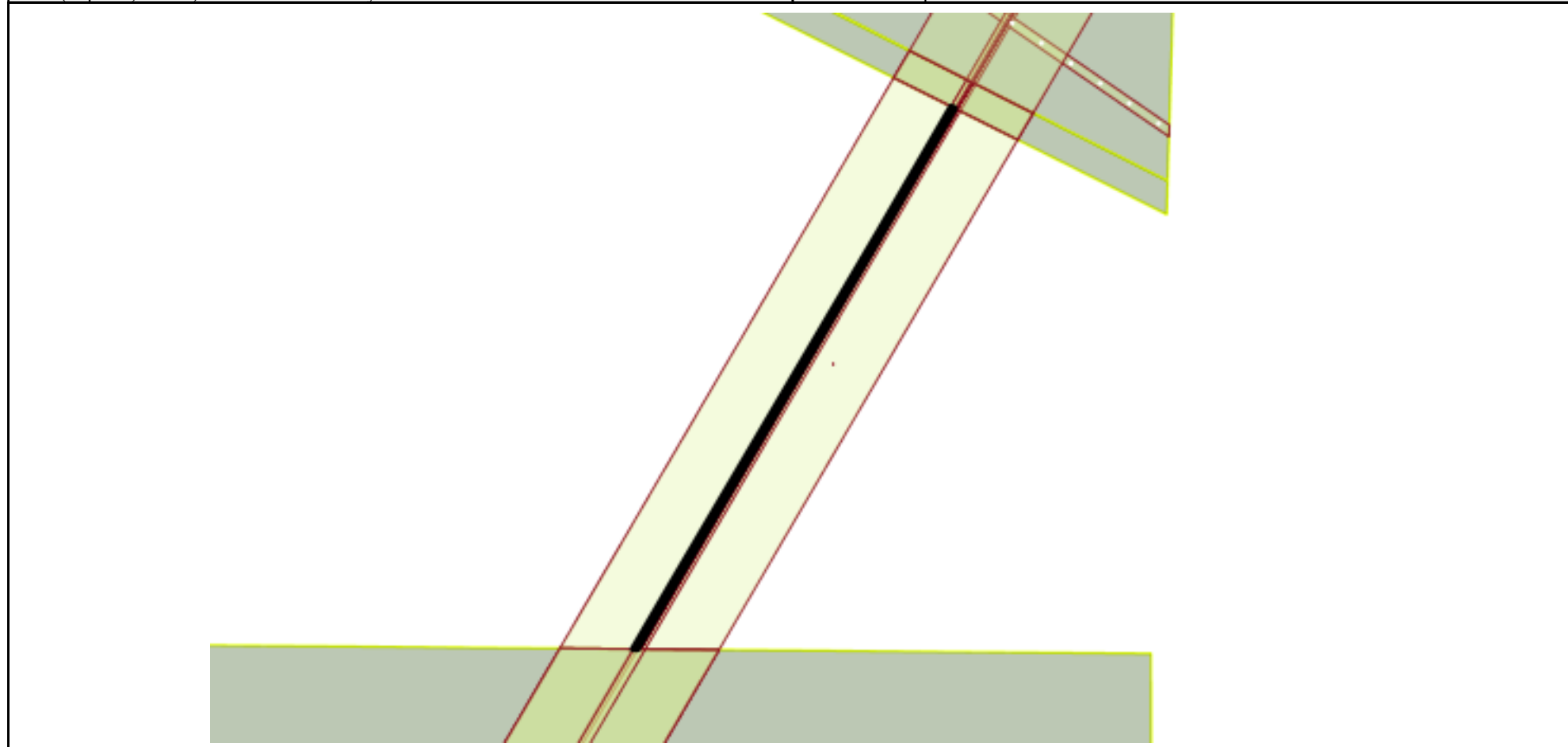
Земельный участок			
вид объекта недвижимости			

Лист №1 Раздел 4	Всего листов раздела 4: 5	Всего разделов: 6	Всего листов выписки: 22
------------------	---------------------------	-------------------	--------------------------

29 ноября 2019г. № КУВИ-001/2019-28886933

Кадастровый номер: 05:03:000003:734

План (чертеж, схема) части земельного участка Учетный номер части: 05:03:000003:734/1



Масштаб 1:30000 Условные обозначения:

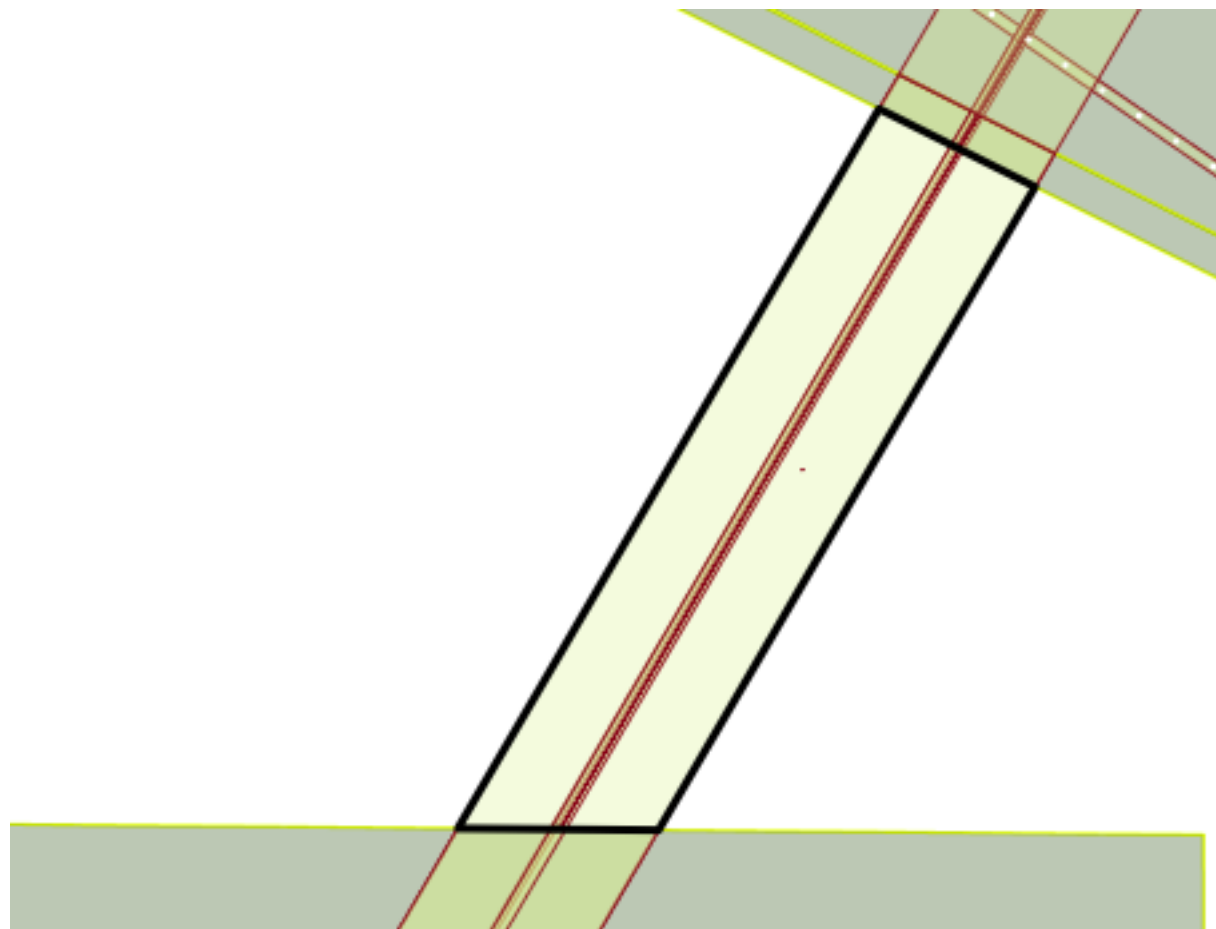
полное наименование должности	подпись	инициалы, фамилия
-------------------------------	---------	-------------------

М.П.

Земельный участок			
вид объекта недвижимости			
Лист №2 Раздел 4	Всего листов раздела 4: 5	Всего разделов: 6	Всего листов выписки: 22
29 ноября 2019г. № КУВИ-001/2019-28886933			
Кадастровый номер:		05:03:000003:734	

План (чертеж, схема) части земельного участка

Учетный номер части: 05:03:000003:734/2



Масштаб 1:30000

Условные обозначения:

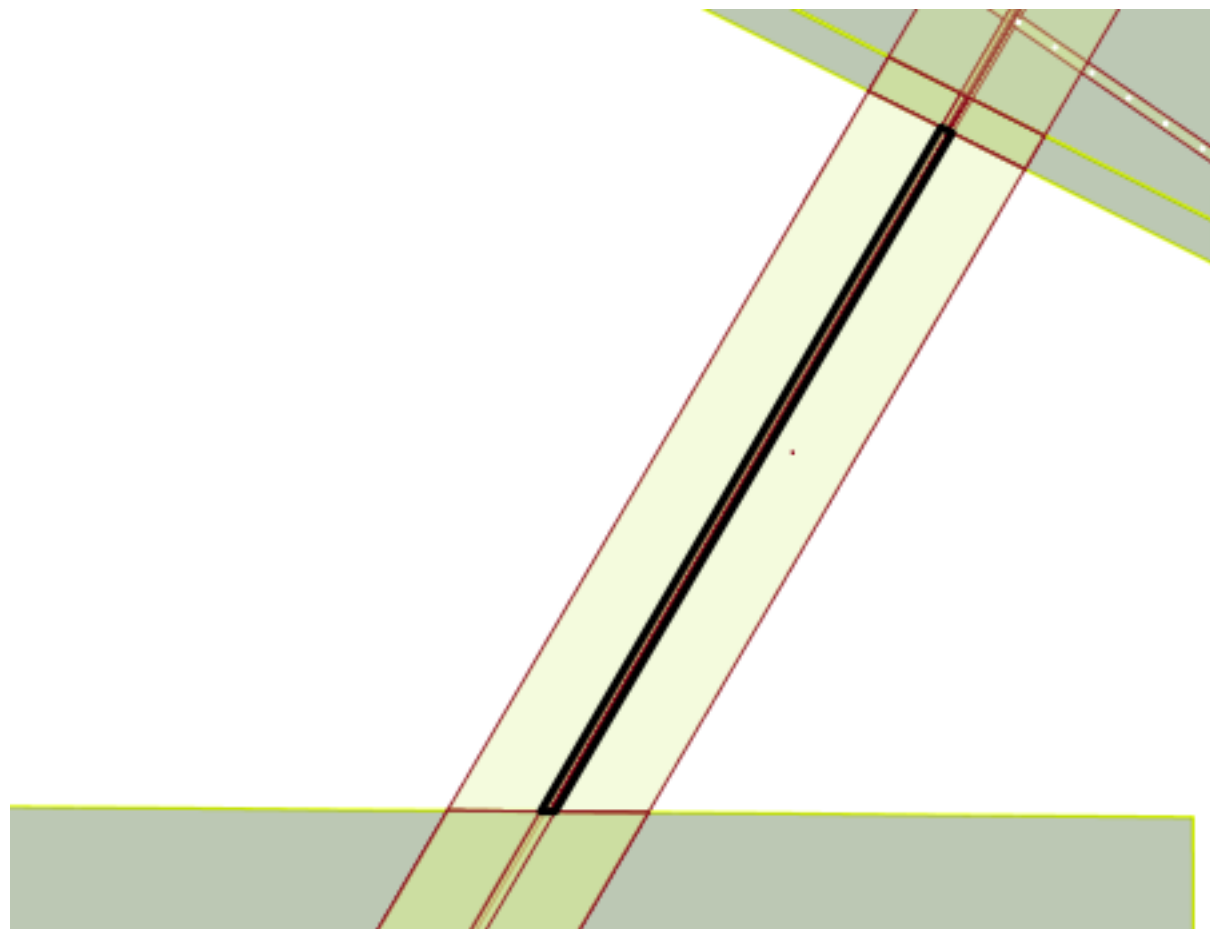
полное наименование должности	подпись	инициалы, фамилия
-------------------------------	---------	-------------------

М.П.

Земельный участок			
вид объекта недвижимости			
Лист №3 Раздел 4	Всего листов раздела 4: 5	Всего разделов: 6	Всего листов выписки: 22
29 ноября 2019г. № КУВИ-001/2019-28886933			
Кадастровый номер:		05:03:000003:734	

План (чертеж, схема) части земельного участка

Учетный номер части: 05:03:000003:734/3

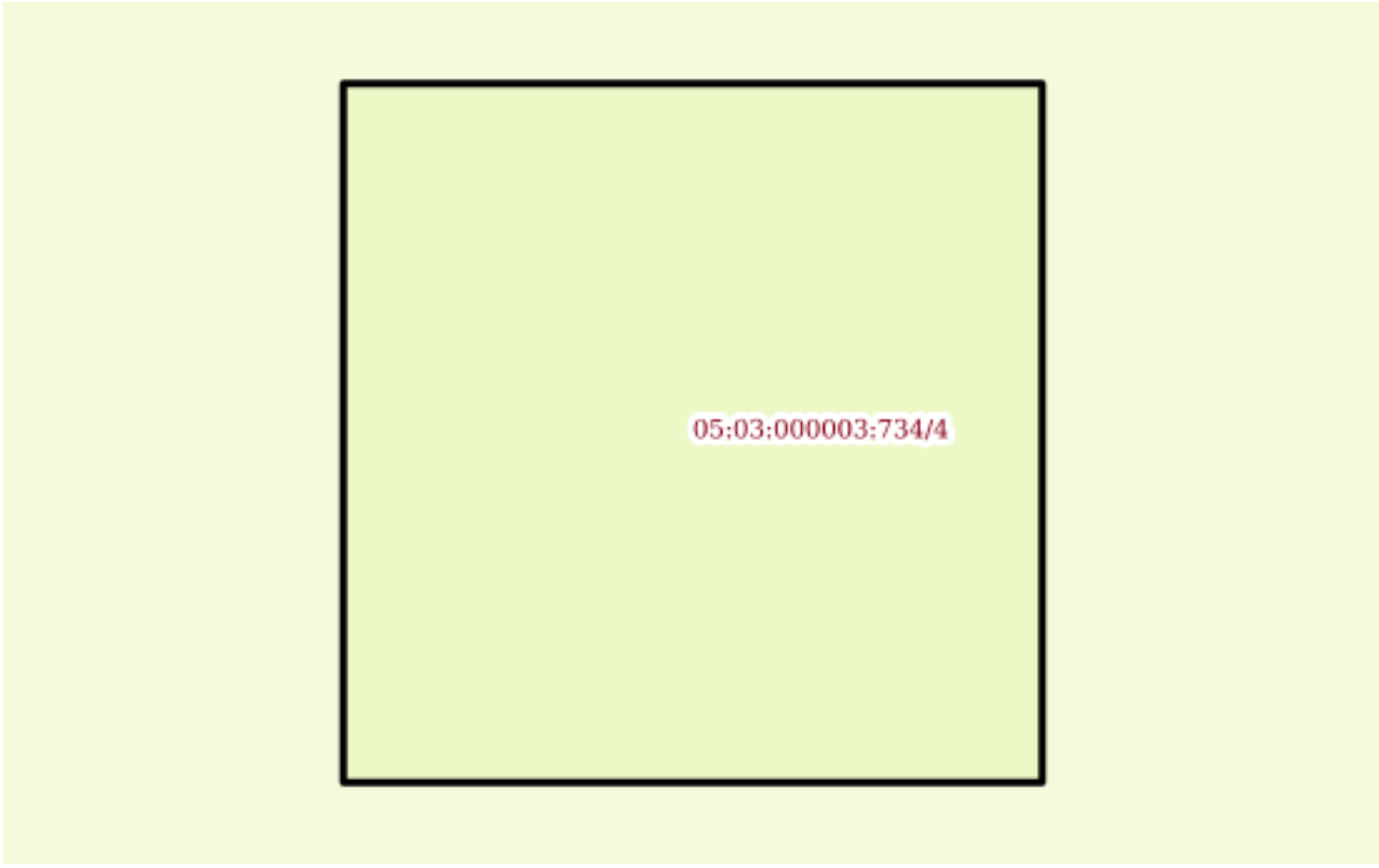


Масштаб 1:30000

Условные обозначения:

полное наименование должности	подпись	инициалы, фамилия
-------------------------------	---------	-------------------

М.П.

Земельный участок			
вид объекта недвижимости			
Лист №4 Раздел 4	Всего листов раздела 4: 5	Всего разделов: 6	Всего листов выписки: 22
29 ноября 2019г. № КУВИ-001/2019-28886933			
Кадастровый номер:		05:03:000003:734	
План (чертеж, схема) части земельного участка		Учетный номер части: 05:03:000003:734/4	
			
Масштаб 1:40	Условные обозначения:		

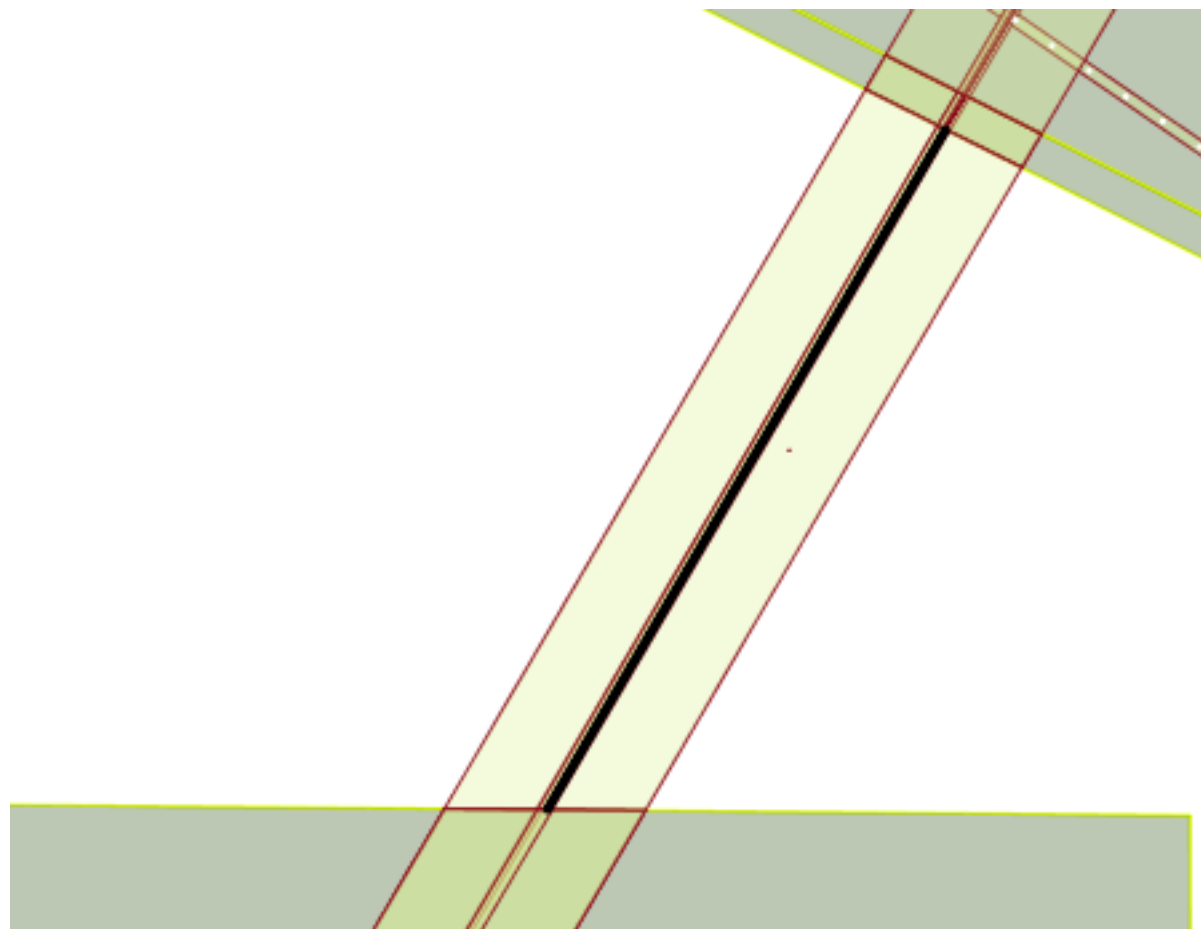
полное наименование должности	подпись	инициалы, фамилия
-------------------------------	---------	-------------------

М.П.

Земельный участок			
вид объекта недвижимости			
Лист №5 Раздел 4	Всего листов раздела 4: 5	Всего разделов: 6	Всего листов выписки: 22
29 ноября 2019г. № КУВИ-001/2019-28886933			
Кадастровый номер:		05:03:000003:734	

План (чертеж, схема) части земельного участка

Учетный номер части: 05:03:000003:734/5



Масштаб 1:30000

Условные обозначения:

полное наименование должности	подпись	инициалы, фамилия
-------------------------------	---------	-------------------

М.П.

Выписка из Единого государственного реестра недвижимости об объекте недвижимости
Сведения о частях земельного участка

Земельный участок			
вид объекта недвижимости			
Лист №1 Раздел 4.1	Всего листов раздела 4.1: 6	Всего разделов: 6	Всего листов выписки: 22
29 ноября 2019г. № КУВИ-001/2019-28886933			
Кадастровый номер:		05:03:000003:734	
Учетный номер части	Площадь, м2	Содержание ограничения в использовании или ограничения права на объект недвижимости или обременения объекта недвижимости	
1	2	3	

полное наименование должности	подпись	инициалы, фамилия

М.П.

Земельный участок			
вид объекта недвижимости			
Лист №2 Раздел 4.1	Всего листов раздела 4.1: 6	Всего разделов: 6	Всего листов выписки: 22
29 ноября 2019г. № КУВИ-001/2019-28886933			
Кадастровый номер:		05:03:000003:734	
05:03:000003:734/1	68418	<p>Вид ограничения (обременения): Ограничения прав на земельный участок, предусмотренные статьями 56, 56.1 Земельного кодекса Российской Федерации; Реквизиты документа-основания: Письмо ПАО «Газпром» об изменении фирменного наименования и места нахождения от 17.08.2015 № 03/08/4/08-1014 выдан: Публичное акционерное общество "Газпром"; Содержание ограничения (обременения): Ограничения использования объектов недвижимости в границах зоны с особыми условиями использования территорий установлены в соответствии с п.8-11 Постановления Правительства РФ от 24.02.2009г. №160 "О порядке установления охранных зон объектов электросетевого хозяйства и особых условий использования земельных участков, расположенных в границах таких зон":</p> <p>8. В охранных зонах запрещается осуществлять любые действия, которые могут нарушить безопасную работу объектов электросетевого хозяйства, в том числе привести к их повреждению или уничтожению, и (или) повлечь причинение вреда жизни, здоровью граждан и имуществу физических или юридических лиц, а также повлечь нанесение экологического ущерба и возникновение пожаров, в том числе:</p> <p>а) набрасывать на провода и опоры воздушных линий электропередачи посторонние предметы, а также подниматься на опоры воздушных линий электропередачи;</p> <p>б) размещать любые объекты и предметы (материалы) в пределах созданных в соответствии с требованиями нормативно-технических документов проходов и подъездов для доступа к объектам электросетевого хозяйства, а также проводить любые работы и возводить сооружения, которые могут препятствовать доступу к объектам электросетевого хозяйства, без создания необходимых для такого доступа проходов и подъездов;</p> <p>в) находиться в пределах огороженной территории и помещениях распределительных устройств и подстанций, открывать двери и люки распределительных устройств и подстанций, производить переключения и подключения в электрических сетях (указанное требование не распространяется на работников, занятых выполнением разрешенных в установленном порядке работ), разводить огонь в пределах охранных зон вводных и распределительных устройств, подстанций, воздушных линий электропередачи, а также в охранных зонах кабельных линий электропередачи;</p> <p>г) размещать свалки;</p> <p>д) производить работы ударными механизмами, сбрасывать тяжести массой свыше 5 тонн, производить сброс и слив едких и коррозионных веществ и горюче-смазочных материалов (в охранных зонах подземных кабельных линий электропередачи).</p> <p>9. В охранных зонах, установленных для объектов электросетевого хозяйства напряжением свыше 1000 вольт, помимо действий, предусмотренных пунктом 8 настоящих Правил, запрещается:</p> <p>а) складировать или размещать хранилища любых, в том числе горюче-смазочных, материалов;</p> <p>б) размещать детские и спортивные площадки, стадионы, рынки, торговые точки, полевые станы, загоны для скота, гаражи и стоянки всех видов машин и механизмов, проводить любые мероприятия, связанные с большим скоплением людей, не занятых выполнением разрешенных в установленном порядке работ (в охранных зонах воздушных линий электропередачи);</p> <p>в) использовать (запускать) любые летательные аппараты, в том числе воздушных змеев, спортивные модели летательных аппаратов (в охранных зонах воздушных линий электропередачи);</p> <p>г) бросать якоря с судов и осуществлять их проход с отданными якорями, цепями, лотами, волокушами и тралами (в охранных зонах подводных кабельных линий электропередачи);</p> <p>д) осуществлять проход судов с поднятыми стрелами кранов и других механизмов (в охранных зонах воздушных линий электропередачи).</p> <p>10. В пределах охранных зон без письменного решения о согласовании сетевых организаций юридическим и физическим лицам запрещаются:</p> <p>а) строительство, капитальный ремонт, реконструкция или снос зданий и сооружений;</p> <p>б) горные, взрывные, мелиоративные работы, в том числе связанные с временным затоплением земель;</p> <p>в) посадка и вырубка деревьев и кустарников;</p> <p>г) дноуглубительные, землечерпальные и погрузочно-разгрузочные работы, добыча рыбы, других водных животных и растений придонными</p>	
полное наименование должности		подпись	инициалы, фамилия

Земельный участок			
вид объекта недвижимости			
Лист №3 Раздел 4.1	Всего листов раздела 4.1: 6	Всего разделов: 6	Всего листов выписки: 22
29 ноября 2019г. № КУВИ-001/2019-28886933			
Кадастровый номер:		05:03:000003:734	
05:03:000003:734/ 2	2221873	<p>Вид ограничения (обременения): Ограничения прав на земельный участок, предусмотренные статьями 56, 56.1 Земельного кодекса Российской Федерации; Реквизиты документа-основания: СНиП "Магистральные трубопроводы" от 01.01.1986 № 2.05.06-85* выдан: Главтехнормирование Госстрой СССР; Содержание ограничения (обременения): Минимальные расстояния от оси подземных и наземных (в насыпи) трубопроводов до населенных пунктов, отдельных промышленных и сельскохозяйственных предприятий, зданий и сооружений должны приниматься в соответствии с СНиП 2.05.06-85* "Магистральные трубопроводы".</p> <p>На основании ст. 28 Федерального закона от 31.03.1999 N 69-ФЗ "О газоснабжении в Российской Федерации": "...Владельцы земельных участков при их хозяйственном использовании не могут строить какие бы то ни было здания, строения, сооружения в пределах установленных минимальных расстояний до объектов системы газоснабжения без согласования с организацией - собственником системы газоснабжения или уполномоченной ею организацией; такие владельцы не имеют права чинить препятствия организации - собственнику системы газоснабжения или уполномоченной ею организации в выполнении ими работ по обслуживанию и ремонту объектов системы газоснабжения, ликвидации последствий возникших на них аварий, катастроф"; Реестровый номер границы: 05.03.2.62</p>	

полное наименование должности	подпись	инициалы, фамилия

М.П.

Земельный участок			
вид объекта недвижимости			
Лист №4 Раздел 4.1	Всего листов раздела 4.1: 6	Всего разделов: 6	Всего листов выписки: 22
29 ноября 2019г. № КУВИ-001/2019-28886933			
Кадастровый номер:		05:03:000003:734	
05:03:000003:734/ 3	158703	<p>Вид ограничения (обременения): Ограничения прав на земельный участок, предусмотренные статьями 56, 56.1 Земельного кодекса Российской Федерации; Реквизиты документа-основания: Постановление "Правила охраны магистральных трубопроводов" от 22.04.1992 № 9 выдан: Госгортехнадзор Российской Федерации; Содержание ограничения (обременения): Ограничения использования объектов недвижимости в границах зоны с особыми условиями использования территорий установлены в соответствии с п.п. 4.3-4.4 "Правил охраны магистральных трубопроводов", утвержденных Постановлением Госгортехнадзора России от 22.04.1992г №9:</p> <p>4.3. В охранных зонах трубопроводов запрещается производить всякого рода действия, могущие нарушить нормальную эксплуатацию трубопроводов либо привести к их повреждению, в частности:</p> <p>а) перемешать, засыпать и ломать опознавательные и сигнальные знаки, контрольно - измерительные пункты;</p> <p>б) открывать люки, калитки и двери необслуживаемых усилительных пунктов кабельной связи, ограждений узлов линейной арматуры, станций катодной и дренажной защиты, линейных и смотровых колодцев и других линейных устройств, открывать и закрывать краны и задвижки, отключать или включать средства связи, энергоснабжения и телемеханики трубопроводов;</p> <p>в) устраивать всякого рода свалки, выливать растворы кислот, солей и щелочей;</p> <p>г) разрушать берегоукрепительные сооружения, водопропускные устройства, земляные и иные сооружения (устройства), предохраняющие трубопроводы от разрушения, а прилегающую территорию и окружающую местность - от аварийного разлива транспортируемой продукции;</p> <p>д) бросать якоря, проходить с отданными якорями, цепями, лотами, волокушами и тралами, производить дноуглубительные и землечерпальные работы;</p> <p>е) разводить огонь и размещать какие-либо открытые или закрытые источники огня.</p> <p>4.4. В охранных зонах трубопроводов без письменного разрешения предприятий трубопроводного транспорта запрещается:</p> <p>а) возводить любые постройки и сооружения;</p> <p>б) высаживать деревья и кустарники всех видов, складировать корма, удобрения, материалы, сено и солому, располагать коновязи, содержать скот, выделять рыбопромысловые участки, производить добычу рыбы, а также водных животных и растений, устраивать водопой, производить колку и заготовку льда;</p> <p>в) сооружать проезды и переезды через трассы трубопроводов, устраивать стоянки автомобильного транспорта, тракторов и механизмов, размещать сады и огороды;</p> <p>г) производить мелиоративные земляные работы, сооружать оросительные и осушительные системы;</p> <p>д) производить всякого рода открытые и подземные, горные, строительные, монтажные и взрывные работы, планировку грунта.</p> <p>Письменное разрешение на производство взрывных работ в охранных зонах трубопроводов выдается только после представления предприятием, производящим эти работы, соответствующих материалов, предусмотренных действующими Едиными правилами безопасности при взрывных работах;</p> <p>е) производить геологосъемочные, геолого - разведочные, поисковые, геодезические и другие изыскательские работы, связанные с устройством скважин, шурфов и взятием проб грунта (кроме почвенных образцов).</p> <p>Предприятия и организации, получившие письменное разрешение на ведение в охранных зонах трубопроводов работ, обязаны выполнять их с соблюдением условий, обеспечивающих сохранность трубопроводов и опознавательных знаков, и несут ответственность за повреждение последних.; Реестровый номер границы: 05.03.2.69</p>	

полное наименование должности	подпись	инициалы, фамилия

М.П.

Земельный участок			
вид объекта недвижимости			
Лист №5 Раздел 4.1	Всего листов раздела 4.1: 6	Всего разделов: 6	Всего листов выписки: 22
29 ноября 2019г. № КУВИ-001/2019-28886933			
Кадастровый номер:		05:03:000003:734	
05:03:000003:734/16 4	16	<p>Вид ограничения (обременения): Ограничения прав на земельный участок, предусмотренные статьями 56, 56.1 Земельного кодекса Российской Федерации; Реквизиты документа-основания: Об утверждении Правил, установления охранных зон пунктов государственной геодезической сети, государственной нивелирной сети и государственной гравиметрической сети и признании утратившим силу постановления Правительства Российской Федерации 7 октября 1996 г № 1170 от 12.10.2016 № 1037 выдан: Правительство Российской Федерации; Содержание ограничения (обременения): Согласно Постановлению Правительства РФ от 12.10.2016 N 1037 "Об утверждении Правил установления охранных зон пунктов государственной геодезической сети, государственной нивелирной сети и государственной гравиметрической сети и признании утратившим силу постановления Правительства Российской Федерации от 7 октября 1996 г. N 1170" 7. В пределах границ охранных зон пунктов запрещается без письменного согласования с территориальным органом осуществление видов деятельности и проведение работ, которые могут повлечь повреждение или уничтожение наружных знаков пунктов, нарушить неизменность местоположения специальных центров пунктов или создать затруднения для использования пунктов по прямому назначению и свободного доступа к ним, а именно:</p> <p>а) убирать, перемещать, засыпать или повреждать составные части пунктов;</p> <p>б) проводить работы, размещать объекты и предметы, возводить сооружения и конструкции, которые могут препятствовать доступу к пунктам без создания необходимых для такого доступа проходов и подъездов;</p> <p>в) осуществлять горные, взрывные, строительные, земляные (мелиоративные) и иные работы, которые могут привести к повреждению или уничтожению пунктов;</p> <p>г) проводить работы, не обеспечивающие сохранность пунктов.</p> <p>8. Без согласования с территориальным органом запрещается проведение следующих работ:</p> <p>а) снос объектов капитального строительства, на конструктивных элементах или в подвале которых размещены пункты;</p> <p>б) капитальный ремонт помещений, в которых размещены гравиметрические пункты.</p> <p>9. В случае если при осуществлении видов деятельности и проведении работ, указанных в пунктах 7 и 8 настоящих Правил, требуется осуществить ликвидацию (снос) пункта, такая ликвидация (снос) пункта осуществляется на основании решения территориального органа лицом, выполняющим указанные работы, с одновременным созданием нового пункта, аналогичного ликвидируемому.</p> <p>10. Для подъезда (подхода) к пунктам и их охранным зонам могут дополнительно устанавливаться публичные сервитуты в порядке, предусмотренном земельным законодательством.</p> <p>Собственники земельных участков, землевладельцы, землепользователи, арендаторы земельных участков, обладатели сервитута и правообладатели земельных участков, на которых установлена охранный зона пункта, обязаны обеспечить возможность подъезда (подхода) заинтересованных лиц к указанным пунктам при выполнении геодезических и картографических работ, а также при проведении ремонта и восстановления указанных пунктов.</p> <p>11. В пределах границ охранных зон пунктов независимо от формы собственности земельных участков, на которых такие охранные зоны пунктов установлены, разрешено осуществлять геодезические работы без согласования с собственниками и иными правообладателями указанных земельных участков.</p> <p>Геодезические работы с использованием гравиметрических пунктов, размещенных в подвалах зданий (сооружений), проводятся после направления уведомления о проведении таких работ посредством почтового отправления с уведомлением о вручении собственникам или иным правообладателям указанных зданий (сооружений) не позднее 10 дней до дня начала проведения указанных работ.; Реестровый номер границы: 05.03.2.249</p>	
полное наименование должности		подпись	инициалы, фамилия

Земельный участок			
вид объекта недвижимости			
Лист №6 Раздел 4.1	Всего листов раздела 4.1: 6	Всего разделов: 6	Всего листов выписки: 22
29 ноября 2019г. № КУВИ-001/2019-28886933			
Кадастровый номер:		05:03:000003:734	
05:03:000003:734/ 5	12691	<p>Вид ограничения (обременения): Ограничения прав на земельный участок, предусмотренные статьями 56, 56.1 Земельного кодекса Российской Федерации; Реквизиты документа-основания: "Правила охраны магистральных трубопроводов" от 22.04.1992 № 9 выдан: Утверждены Постановлением Госгортехнадзора России; Содержание ограничения (обременения): В охранных зонах запрещается: а) перемещать, засыпать, повреждать и разрушать контрольно-измерительные и контрольно-диагностические пункты, предупредительные надписи, опознавательные и сигнальные знаки; б) открывать двери и люки необслуживаемых усилительных пунктов на кабельных линиях связи, калитки ограждений узлов линейной арматуры, двери установок электрохимической защиты, люки линейных и смотровых колодцев, открывать и закрывать краны, задвижки, отключать и включать средства связи, энергоснабжения, устройства телемеханики магистральных газопроводов; в) устраивать свалки, осуществлять сброс и слив едких и коррозионно-агрессивных веществ и горюче-смазочных материалов; г) складировать любые материалы, в том числе горюче-смазочные, или размещать хранилища любых материалов; д) размещать какие-либо здания, строения, сооружения, не относящиеся к объектам, указанным в пункте 2 настоящих Правил, за исключением объектов, указанных в подпунктах "д" - "к" и "м" пункта 6 настоящих Правил; е) осуществлять рекреационную деятельность, кроме деятельности, предусмотренной подпунктом "ж" пункта 6 настоящих Правил, разводить костры и размещать источники огня; к) огораживать и перегораживать охранные зоны; ж) проводить работы с использованием ударно-импульсных устройств и вспомогательных механизмов, сбрасывать грузы.; Реестровый номер границы: 05.03.2.254</p>	

полное наименование должности	подпись	инициалы, фамилия

М.П.

Выписка из Единого государственного реестра недвижимости об объекте недвижимости
Сведения о частях земельного участка

Земельный участок			
вид объекта недвижимости			
Лист №1 Раздел 4.2	Всего листов раздела 4.2: 5	Всего разделов: 6	Всего листов выписки: 22
29 ноября 2019г. № КУВИ-001/2019-28886933			
Кадастровый номер:		05:03:000003:734	

Сведения о характерных точках границы части (частей) земельного участка				
Учетный номер части: 05:03:000003:734/1				
Система координат МСК-05				
Номер точки	Координаты, м		Описание закрепления на местности	Средняя квадратичная погрешность определения координат характерных точек границ земельного участка, м
	X	Y		
1	2	3	4	5
1	376153.74	261546.39	-	-
2	376153.52	261571.12	-	-
3	376456.1	261747.98	-	2.5
4	378262.19	262813.11	-	2.5
5	378894.06	263180.76	-	-
6	378903.65	263161.57	-	-
7	378273.09	262794.57	-	2.5
8	376467	261729.45	-	2.5
9	376466.97	261729.43	-	2.5
10	376153.74	261546.39	-	-

полное наименование должности	подпись	инициалы, фамилия
-------------------------------	---------	-------------------

М.П.

Земельный участок				
вид объекта недвижимости				
Лист №2 Раздел 4.2	Всего листов раздела 4.2: 5	Всего разделов: 6	Всего листов выписки: 22	
29 ноября 2019г. № КУВИ-001/2019-28886933				
Кадастровый номер:		05:03:000003:734		
Сведения о характерных точках границы части (частей) земельного участка				
Учетный номер части: 05:03:000003:734/2				
Система координат МСК-05				
Номер точки	Координаты, м		Описание закрепления на местности	Средняя квадратичная погрешность определения координат характерных точек границ земельного участка, м
	X	Y		
1	2	3	4	5
1	376156.98	261176.44	-	-
2	376149.91	261983.48	-	-
3	378735.63	263497.59	-	-
4	378961.06	263046.76	-	7.5
5	379049.38	262870.13	-	-
6	376156.98	261176.44	-	-

полное наименование должности	подпись	инициалы, фамилия
-------------------------------	---------	-------------------

М.П.

Земельный участок				
вид объекта недвижимости				
Лист №3 Раздел 4.2	Всего листов раздела 4.2: 5	Всего разделов: 6	Всего листов выписки: 22	
29 ноября 2019г. № КУВИ-001/2019-28886933				
Кадастровый номер:		05:03:000003:734		
Сведения о характерных точках границы части (частей) земельного участка				
Учетный номер части: 05:03:000003:734/3				
Система координат МСК-05				
Номер точки	Координаты, м		Описание закрепления на местности	Средняя квадратичная погрешность определения координат характерных точек границ земельного участка, м
	X	Y		
1	2	3	4	5
1	376153.7	261551.13	-	-
2	376153.19	261608.78	-	-
3	378881.3	263206.26	-	-
4	378903.71	263161.45	-	-
5	376153.7	261551.13	-	-

полное наименование должности	подпись	инициалы, фамилия
-------------------------------	---------	-------------------

М.П.

Земельный участок				
вид объекта недвижимости				
Лист №4 Раздел 4.2	Всего листов раздела 4.2: 5		Всего разделов: 6	Всего листов выписки: 22
29 ноября 2019г. № КУВИ-001/2019-28886933				
Кадастровый номер:			05:03:000003:734	
Сведения о характерных точках границы части (частей) земельного участка				
Учетный номер части: 05:03:000003:734/4				
Система координат МСК-05				
Номер точки	Координаты, м		Описание закрепления на местности	Средняя квадратичная погрешность определения координат характерных точек границ земельного участка, м
	X	Y		
1	2	3	4	5
1	377600.02	262560.11	-	0.1
2	377596.02	262560.11	-	0.1
3	377596.02	262564.11	-	0.1
4	377600.02	262564.11	-	0.1
5	377600.02	262560.11	-	0.1

полное наименование должности	подпись	инициалы, фамилия
-------------------------------	---------	-------------------

М.П.

Земельный участок			
вид объекта недвижимости			
Лист №5 Раздел 4.2	Всего листов раздела 4.2: 5	Всего разделов: 6	Всего листов выписки: 22

29 ноября 2019г. № КУВИ-001/2019-28886933

Кадастровый номер: 05:03:000003:734

Сведения о характерных точках границы части (частей) земельного участка				
Учетный номер части: 05:03:000003:734/5				
Система координат МСК-05				
Номер точки	Координаты, м		Описание закрепления на местности	Средняя квадратичная погрешность определения координат характерных точек границ земельного участка, м
	X	Y		
1	2	3	4	5
1	376153.38	261587.48	-	-
2	376153.34	261592.09	-	-
3	377438.78	262343.93	-	0.2
4	378526.16	262981.68	-	0.2
5	378887.36	263194.15	-	-
6	378889.15	263190.56	-	-
7	378528.19	262978.23	-	0.2
8	377440.8	262340.47	-	0.2
9	376153.38	261587.48	-	-

полное наименование должности	подпись	инициалы, фамилия

М.П.