

Выписка из Единого государственного реестра недвижимости об объекте недвижимости

Сведения о характеристиках объекта недвижимости

На основании запроса от 28.11.2019, поступившего на рассмотрение 28.11.2019, сообщаем, что согласно записям Единого государственного реестра недвижимости:

Раздел 1 Лист 1

Земельный участок			
вид объекта недвижимости			
Лист №1 Раздел 1	Всего листов раздела 1: 3	Всего разделов: 8	Всего листов выписки: 16
2 декабря 2019г. № КУВИ-001/2019-28886704			
Кадастровый номер:	05:26:000040:405		
Номер кадастрового квартала:	05:26:000040		
Дата присвоения кадастрового номера:	01.03.2018		
Ранее присвоенный государственный учетный номер:	данные отсутствуют		
Адрес (местоположение):	Республика Дагестан, р-н Гунибский, с Гуниб		
Площадь, м2:	90402 +/- 2631		
Кадастровая стоимость, руб.:	112017.12		
Кадастровые номера расположенных в пределах земельного участка объектов недвижимости:	данные отсутствуют		
Кадастровые номера объектов недвижимости, из которых образован объект недвижимости:	данные отсутствуют		
Кадастровые номера образованных объектов недвижимости:	данные отсутствуют		
Категория земель:	Земли сельскохозяйственного назначения		
Виды разрешенного использования:	для сельскохозяйственного использования		
Сведения о кадастровом инженерере:	данные отсутствуют		
Сведения о лесах, водных объектах и об иных природных объектах, расположенных в пределах земельного участка:	данные отсутствуют		
Сведения о том, что земельный участок полностью или частично расположен в границах зоны с особыми условиями использования территории или территории объекта культурного наследия:	данные отсутствуют		
Сведения о том, что земельный участок расположен в границах особой экономической зоны, территории опережающего социально-экономического развития, зоны территориального развития в Российской Федерации, игровой зоны:	данные отсутствуют		

полное наименование должности	подпись	инициалы, фамилия
-------------------------------	---------	-------------------

М.П.

Земельный участок			
вид объекта недвижимости			
Лист №2 Раздел 1	Всего листов раздела 1: 3	Всего разделов: 8	Всего листов выписки: 16
2 декабря 2019г. № КУВИ-001/2019-28886704			
Кадастровый номер:		05:26:000040:405	
Сведения о том, что земельный участок расположен в границах особо охраняемой природной территории, охотничьих угодий, лесничеств, лесопарков:		данные отсутствуют	
Сведения о результатах проведения государственного земельного надзора:		данные отсутствуют	
Сведения о расположении земельного участка в границах территории, в отношении которой утвержден проект межевания территории:		данные отсутствуют	
Условный номер земельного участка:		данные отсутствуют	
Сведения о принятии акта и (или) заключении договора, предусматривающих предоставление в соответствии с земельным законодательством исполнительным органом государственным органом власти или органом местного самоуправления, находящегося в государственной или муниципальной собственности земельного участка для строительства наемного дома социального использования или наемного дома коммерческого использования:		данные отсутствуют	
Сведения о том, что земельный участок или земельные участки образованы на основании решения об изъятии земельного участка и (или) расположенного на нем объекта недвижимости для государственных или муниципальных нужд:		данные отсутствуют	
Сведения о том, что земельный участок образован из земель или земельного участка, государственная собственность на которые не разграничена:		данные отсутствуют	
Сведения о наличии земельного спора о местоположении границ земельных участков:		данные отсутствуют	
Статус записи об объекте недвижимости:		Сведения об объекте недвижимости имеют статус "актуальные"	
Особые отметки:		Сведения об ограничениях права на объект недвижимости, обременениях данного объекта, не зарегистрированных в реестре прав, ограничений прав и обременений недвижимого имущества: Вид ограничения (обременения): Ограничения прав на земельный участок, предусмотренные статьями 56, 56.1 Земельного кодекса Российской Федерации; Срок действия: с 21.02.2018; Реквизиты документа-основания: Постановление Правительства Республики Дагестан от 10.11.2006 № 251 выдан: Правительство Республики Дагестан. Вид ограничения (обременения): Ограничения прав на земельный участок, предусмотренные статьями 56, 56.1 Земельного кодекса Российской Федерации; Срок действия: с 21.02.2018; Реквизиты документа-основания: Свидетельство о государственной регистрации права от 14.05.2007 № 080709 выдан: Управление Федеральной регистрационной службы по Республике Дагестан.	

полное наименование должности	подпись	инициалы, фамилия

М.П.

Земельный участок			
вид объекта недвижимости			
Лист №3 Раздел 1	Всего листов раздела 1: 3	Всего разделов: 8	Всего листов выписки: 16
2 декабря 2019г. № КУВИ-001/2019-28886704			
Кадастровый номер:		05:26:000040:405	
Получатель выписки:		Джанаев Хабиб Багавудинович (представитель заявителя), Заявитель: Минимущество Дагестана	

полное наименование должности	подпись	инициалы, фамилия

М.П.

Выписка из Единого государственного реестра недвижимости об объекте недвижимости

Сведения о зарегистрированных правах

Земельный участок			
вид объекта недвижимости			
Лист №1 Раздел 2	Всего листов раздела 2: 2	Всего разделов: 8	Всего листов выписки: 16
2 декабря 2019г. № КУВИ-001/2019-28886704			
Кадастровый номер:		05:26:000040:405	

1	Правообладатель (правообладатели):	1.1	Администрация МО "село Гуниб" Гунибского района РД
2	Вид, номер и дата государственной регистрации права:	2.1	Собственность 05:26:000040:405-05/095/2018-1 24.10.2018 18:57:29
3	Ограничение прав и обременение объекта недвижимости:	не зарегистрировано	
4	Договоры участия в долевом строительстве:	не зарегистрировано	
5	Заявленные в судебном порядке права требования:	данные отсутствуют	
6	Сведения о возражении в отношении зарегистрированного права:	данные отсутствуют	
7	Сведения о наличии решения об изъятии объекта недвижимости для государственных и муниципальных нужд:	данные отсутствуют	
8	Сведения о невозможности государственной регистрации без личного участия правообладателя или его законного представителя:	данные отсутствуют	
9	Правопритязания и сведения о наличии поступивших, но не рассмотренных заявлений о проведении государственной регистрации права (перехода, прекращения права), ограничения права или обременения объекта недвижимости, сделки в отношении объекта недвижимости	отсутствуют	

полное наименование должности	подпись	инициалы, фамилия
-------------------------------	---------	-------------------

М.П.

Земельный участок			
вид объекта недвижимости			
Лист №2 Раздел 2	Всего листов раздела 2: 2	Всего разделов: 8	Всего листов выписки: 16
2 декабря 2019г. № КУВИ-001/2019-28886704			
Кадастровый номер:		05:26:000040:405	
10	Сведения об осуществлении государственной регистрации сделки, права, ограничения права без необходимого в силу закона согласия третьего лица, органа:	данные отсутствуют	
11	Сведения о невозможности государственной регистрации перехода, прекращения, ограничения права на земельный участок из земель сельскохозяйственного назначения:	данные отсутствуют	

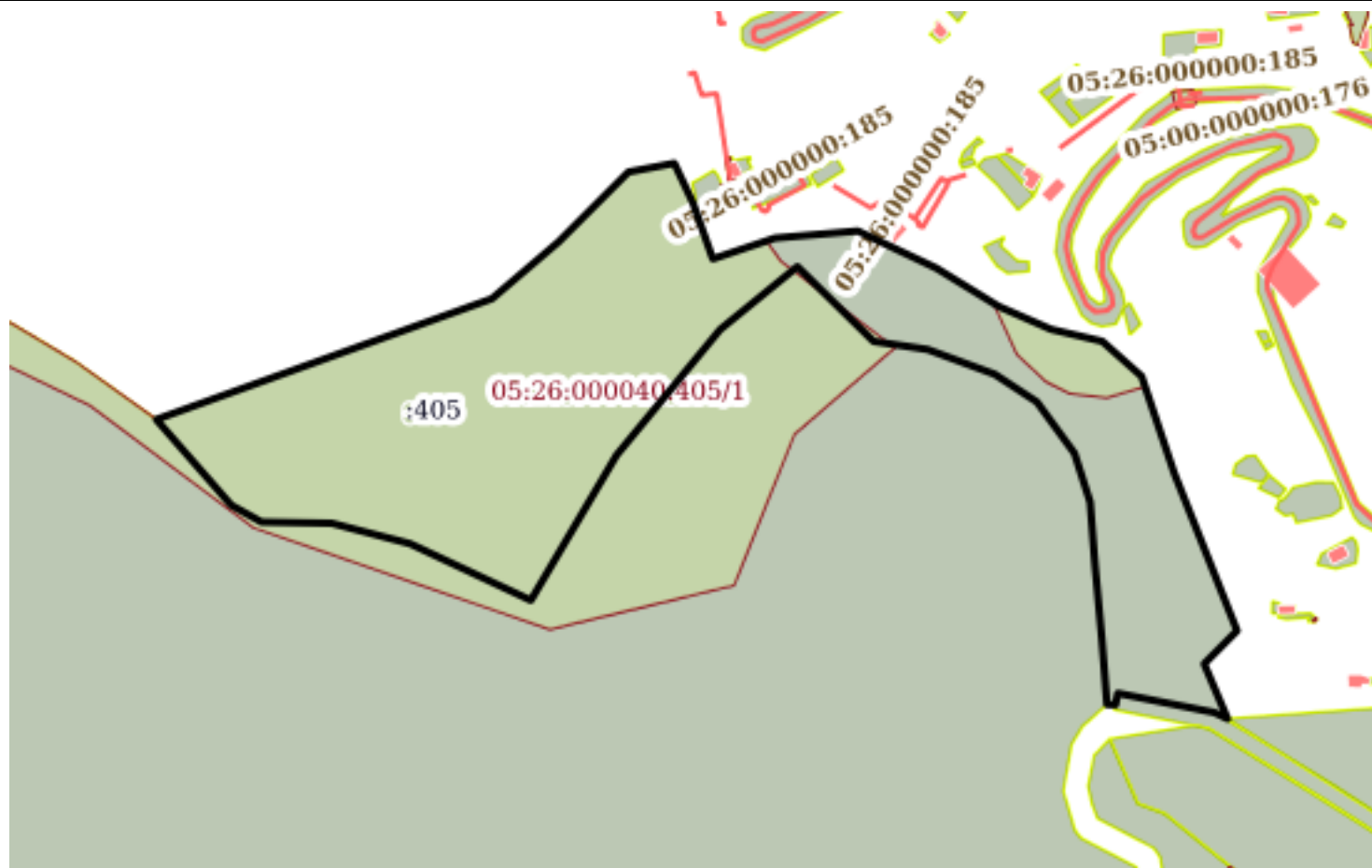
полное наименование должности	подпись	инициалы, фамилия

М.П.

Выписка из Единого государственного реестра недвижимости об объекте недвижимости
 Описание местоположения земельного участка

Земельный участок			
вид объекта недвижимости			
Лист №1 Раздел 3	Всего листов раздела 3: 1	Всего разделов: 8	Всего листов выписки: 16
2 декабря 2019г. № КУВИ-001/2019-28886704			
Кадастровый номер:		05:26:000040:405	

План (чертеж, схема) земельного участка



Масштаб 1:5000 Условные обозначения:

полное наименование должности	подпись	инициалы, фамилия

М.П.

Выписка из Единого государственного реестра недвижимости об объекте недвижимости

Описание местоположения земельного участка

Земельный участок			
вид объекта недвижимости			
Лист №1 Раздел 3.1	Всего листов раздела 3.1: 2	Всего разделов: 8	Всего листов выписки: 16
2 декабря 2019г. № КУВИ-001/2019-28886704			
Кадастровый номер:		05:26:000040:405	

Описание местоположения границ земельного участка							
№ п/п	Номер точки		Дирекционный угол	Горизонтальное проложение, м	Описание закрепления на местности	Кадастровые номера смежных участков	Сведения об адресах правообладателей смежных земельных участков
	начальн ая	конечн ая					
1	2	3	4	5	6	7	8
1	1.1.1	1.1.2	45°0.0'	70.97	данные отсутствуют	данные отсутствуют	данные отсутствуют
2	1.1.2	1.1.3	79°13.2'	33.52	данные отсутствуют	данные отсутствуют	данные отсутствуют
3	1.1.3	1.1.4	154°43.9'	31.21	данные отсутствуют	данные отсутствуют	данные отсутствуют
4	1.1.4	1.1.5	160°28.6'	42.91	данные отсутствуют	данные отсутствуют	данные отсутствуют
5	1.1.4	1.1.4			данные отсутствуют	05:26:000001:293	Россия, Республика Дагестан, Гунибский район, с. Гуниб
6	1.1.5	1.1.6	71°28.4'	47.08	данные отсутствуют	данные отсутствуют	данные отсутствуют
7	1.1.6	1.1.7	85°6.2'	59.64	данные отсутствуют	данные отсутствуют	данные отсутствуют
8	1.1.7	1.1.8	115°16.8'	62.43	данные отсутствуют	данные отсутствуют	данные отсутствуют
9	1.1.8	1.1.9	121°33.0'	52.44	данные отсутствуют	данные отсутствуют	данные отсутствуют
10	1.1.9	1.1.10	113°37.5'	41.07	данные отсутствуют	данные отсутствуют	данные отсутствуют
11	1.1.10	1.1.11	103°10.9'	37.85	данные отсутствуют	данные отсутствуют	данные отсутствуют
12	1.1.11	1.1.12	131°37.8'	37.77	данные отсутствуют	данные отсутствуют	данные отсутствуют
13	1.1.12	1.1.13	161°22.4'	73.64	данные отсутствуют	данные отсутствуют	данные отсутствуют
14	1.1.13	1.1.14	158°14.5'	121.53	данные отсутствуют	данные отсутствуют	данные отсутствуют
15	1.1.14	1.1.15	224°48.4'	33.55	данные отсутствуют	данные отсутствуют	данные отсутствуют
16	1.1.15	1.1.16	156°52.9'	42.79	данные отсутствуют	данные отсутствуют	данные отсутствуют
17	1.1.16	1.1.17	295°1.0'	9.1	данные отсутствуют	05:26:000046:10, 05:26:000043:577	данные отсутствуют; адрес отсутствует
18	1.1.17	1.1.18	296°18.8'	1.02	данные отсутствуют	05:26:000046:10	данные отсутствуют
19	1.1.18	1.1.19	285°34.9'	1.08	данные отсутствуют	05:26:000046:10	данные отсутствуют
20	1.1.19	1.1.20	281°21.5'	2.34	данные отсутствуют	05:26:000046:10	данные отсутствуют
21	1.1.20	1.1.21	281°16.2'	67.64	данные отсутствуют	05:26:000046:10	данные отсутствуют
22	1.1.21	1.1.22	191°11.5'	8.5	данные отсутствуют	05:26:000046:10	данные отсутствуют
23	1.1.22	1.1.23	272°9.5'	6.1	данные отсутствуют	данные отсутствуют	данные отсутствуют

полное наименование должности	подпись	инициалы, фамилия
-------------------------------	---------	-------------------

М.П.

Земельный участок							
вид объекта недвижимости							
Лист №2 Раздел 3.1		Всего листов раздела 3.1: 2		Всего разделов: 8		Всего листов выписки: 16	
2 декабря 2019г. № КУВИ-001/2019-28886704							
Кадастровый номер:				05:26:000040:405			
24	1.1.23	1.1.24	355°31.3'	47.89	данные отсутствуют	05:26:000040:372	данные отсутствуют
25	1.1.24	1.1.25	354°40.4'	51.81	данные отсутствуют	05:26:000040:372	данные отсутствуют
26	1.1.25	1.1.26	355°34.9'	46.09	данные отсутствуют	05:26:000040:372	данные отсутствуют
27	1.1.26	1.1.27	342°11.0'	36.87	данные отсутствуют	05:26:000040:372	данные отсутствуют
28	1.1.27	1.1.28	323°47.5'	45.62	данные отсутствуют	05:26:000040:372	данные отсутствуют
29	1.1.28	1.1.29	303°16.2'	36.31	данные отсутствуют	05:26:000040:372	данные отсутствуют
30	1.1.29	1.1.30	290°14.6'	51.3	данные отсутствуют	05:26:000040:372	данные отсутствуют
31	1.1.30	1.1.31	278°30.2'	39.22	данные отсутствуют	05:26:000040:372	данные отсутствуют
32	1.1.31	1.1.32	314°27.7'	76.65	данные отсутствуют	05:26:000040:372	данные отсутствуют
33	1.1.32	1.1.33	230°51.4'	71.51	данные отсутствуют	05:26:000040:372	данные отсутствуют
34	1.1.33	1.1.34	219°30.5'	117.03	данные отсутствуют	05:26:000040:372	данные отсутствуют
35	1.1.34	1.1.35	210°33.7'	120.92	данные отсутствуют	05:26:000040:372	данные отсутствуют
36	1.1.35	1.1.36	295°6.4'	95.8	данные отсутствуют	05:26:000040:372	данные отсутствуют
37	1.1.36	1.1.37	284°36.8'	58.26	данные отсутствуют	05:26:000040:372	данные отсутствуют
38	1.1.37	1.1.38	270°58.1'	50.3	данные отсутствуют	05:26:000040:372	данные отсутствуют
39	1.1.38	1.1.39	299°4.4'	24.84	данные отсутствуют	05:26:000040:372	данные отсутствуют
40	1.1.39	1.1.40	318°49.7'	81.75	данные отсутствуют	05:26:000040:372	данные отсутствуют
41	1.1.40	1.1.41	70°12.8'	256.12	данные отсутствуют	данные отсутствуют	данные отсутствуют
42	1.1.41	1.1.1	49°33.4'	62.85	данные отсутствуют	данные отсутствуют	данные отсутствуют

полное наименование должности	подпись	инициалы, фамилия
-------------------------------	---------	-------------------

М.П.

Выписка из Единого государственного реестра недвижимости об объекте недвижимости

Описание местоположения земельного участка

Земельный участок			
вид объекта недвижимости			
Лист №1 Раздел 3.2	Всего листов раздела 3.2: 2	Всего разделов: 8	Всего листов выписки: 16
2 декабря 2019г. № КУВИ-001/2019-28886704			
Кадастровый номер:		05:26:000040:405	

Сведения о характерных точках границы земельного участка				
Система координат МСК-05				
Номер точки	Координаты, м		Описание закрепления на местности	Средняя квадратичная погрешность определения координат характерных точек границ земельного участка, м
	X	Y		
1	2	3	4	5
1	151775.46	305313.86	-	2.5
2	151825.64	305364.04	-	2.5
3	151831.91	305396.97	-	2.5
4	151803.69	305410.29	-	2.5
5	151763.25	305424.63	-	2.5
6	151778.21	305469.27	-	2.5
7	151783.3	305528.69	-	2.5
8	151756.64	305585.14	-	2.5
9	151729.2	305629.83	-	2.5
10	151712.74	305667.46	-	2.5
11	151704.11	305704.31	-	2.5
12	151679.02	305732.54	-	2.5
13	151609.24	305756.06	-	2.5
14	151496.37	305801.11	-	2.5
15	151472.57	305777.47	-	2.5
16	151433.22	305794.27	-	2.5
17	151437.07	305786.02	-	0.3
18	151437.52	305785.11	-	0.3
19	151437.81	305784.07	-	0.3
20	151438.27	305781.78	-	2.5
21	151451.49	305715.44	-	0.3
22	151443.15	305713.79	-	2.5
23	151443.38	305707.69	-	2.5
24	151491.12	305703.95	-	2.5

полное наименование должности	подпись	инициалы, фамилия
-------------------------------	---------	-------------------

М.П.

Земельный участок					
вид объекта недвижимости					
Лист №2 Раздел 3.2		Всего листов раздела 3.2: 2		Всего разделов: 8	Всего листов выписки: 16
2 декабря 2019г. № КУВИ-001/2019-28886704					
Кадастровый номер:			05:26:000040:405		
25	151542.71	305699.14	-	2.5	
26	151588.66	305695.59	-	2.5	
27	151623.76	305684.31	-	2.5	
28	151660.57	305657.36	-	2.5	
29	151680.49	305627	-	2.5	
30	151698.24	305578.87	-	2.5	
31	151704.04	305540.08	-	2.5	
32	151757.73	305485.37	-	2.5	
33	151712.59	305429.91	-	2.5	
34	151622.3	305355.46	-	2.5	
35	151518.18	305293.98	-	2.5	
36	151558.83	305207.23	-	2.5	
37	151573.53	305150.85	-	2.5	
38	151574.38	305100.56	-	2.5	
39	151586.45	305078.85	-	2.5	
40	151647.99	305025.03	-	2.5	
41	151734.69	305266.03	-	2.5	
42	151775.46	305313.86	-	2.5	

полное наименование должности	подпись	инициалы, фамилия
-------------------------------	---------	-------------------

М.П.

Выписка из Единого государственного реестра недвижимости об объекте недвижимости
Сведения о частях земельного участка

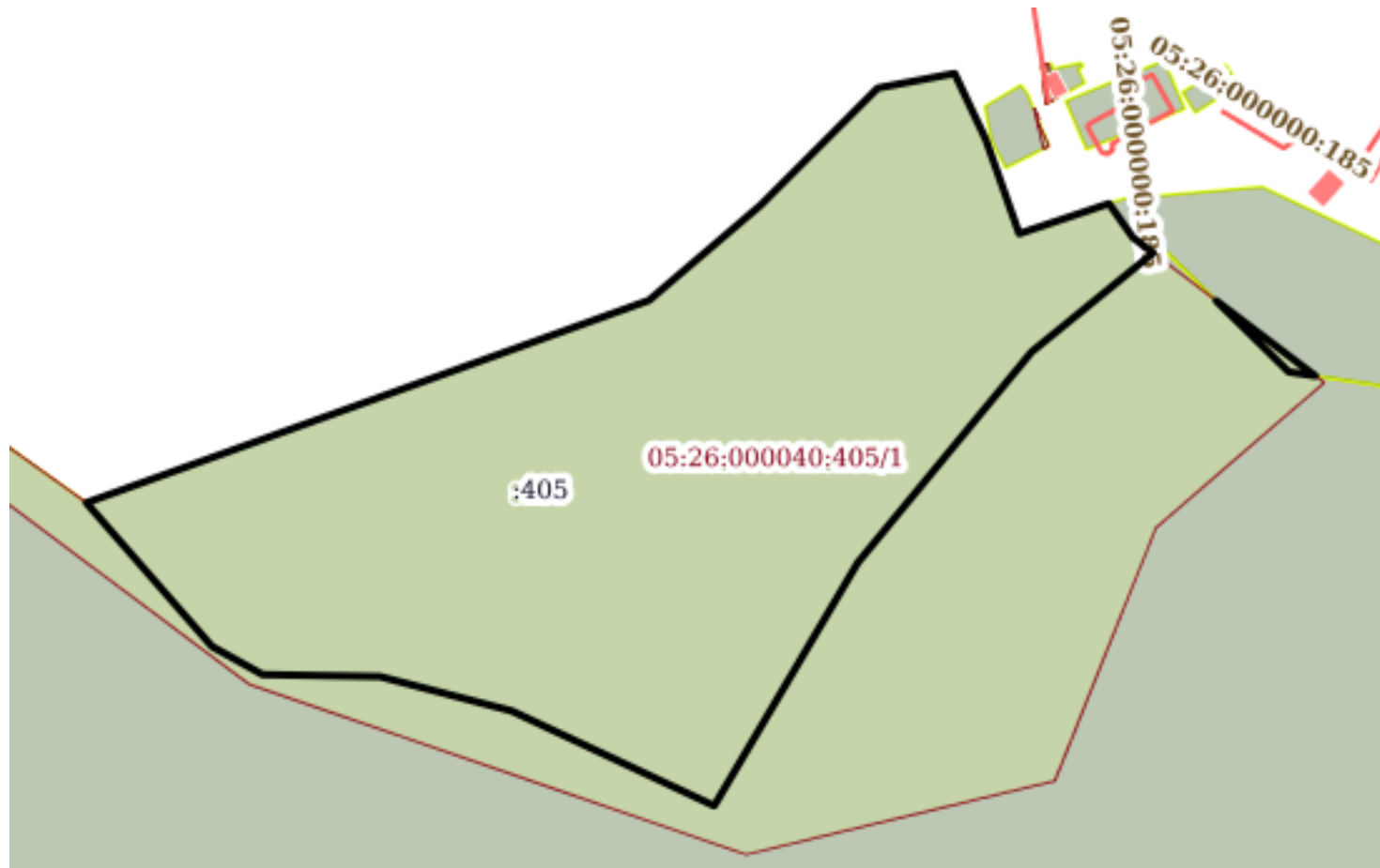
Земельный участок			
вид объекта недвижимости			

Лист №1 Раздел 4	Всего листов раздела 4: 2	Всего разделов: 8	Всего листов выписки: 16
------------------	---------------------------	-------------------	--------------------------

2 декабря 2019г. № КУВИ-001/2019-28886704

Кадастровый номер: 05:26:000040:405

План (чертеж, схема) части земельного участка Учетный номер части: 05:26:000040:405/1



Масштаб 1:3000 Условные обозначения:

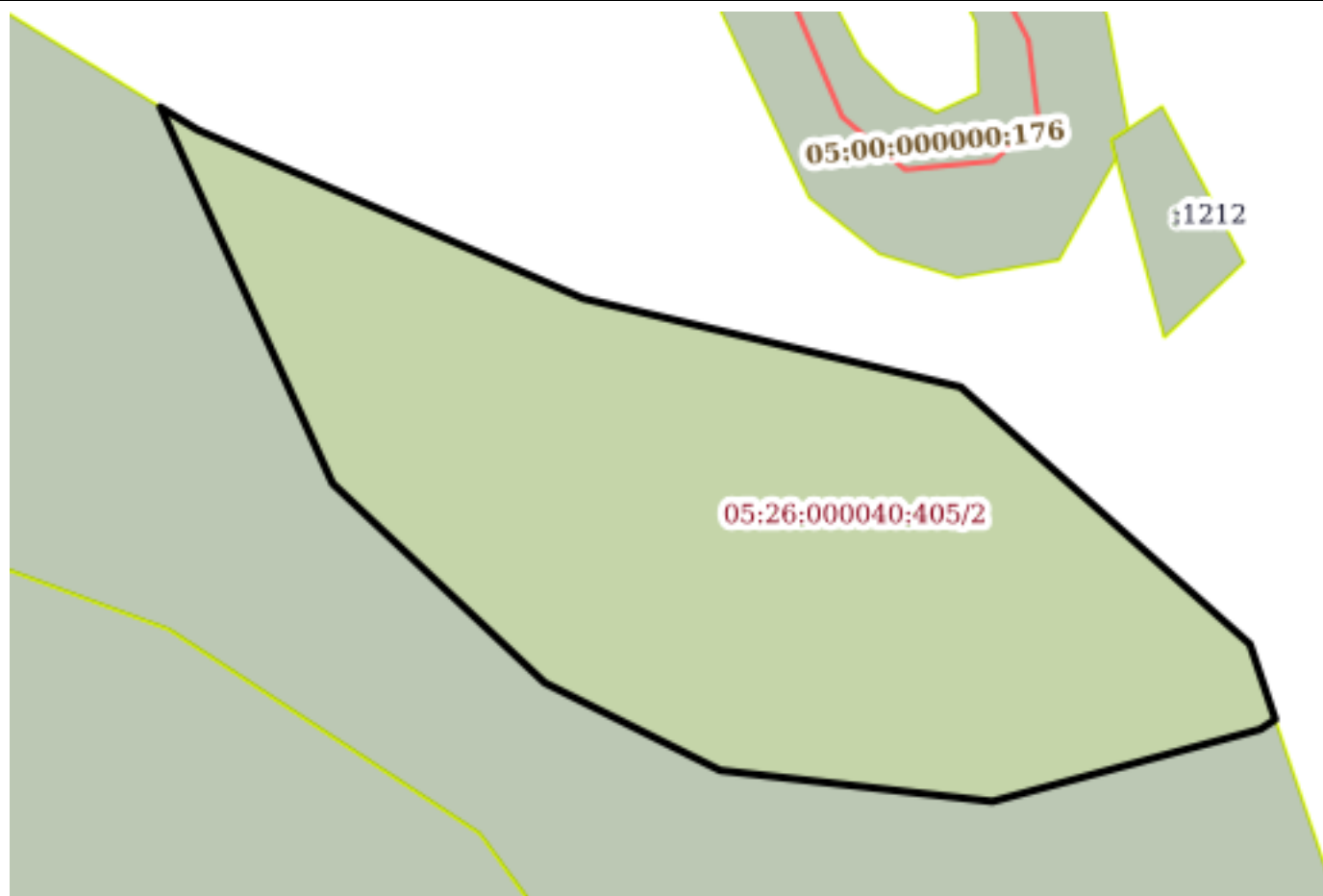
полное наименование должности	подпись	инициалы, фамилия

М.П.

Земельный участок			
вид объекта недвижимости			
Лист №2 Раздел 4	Всего листов раздела 4: 2	Всего разделов: 8	Всего листов выписки: 16
2 декабря 2019г. № КУВИ-001/2019-28886704			
Кадастровый номер:		05:26:000040:405	

План (чертеж, схема) части земельного участка

Учетный номер части: 05:26:000040:405/2



Масштаб 1:700

Условные обозначения:

полное наименование должности	подпись	инициалы, фамилия
-------------------------------	---------	-------------------

М.П.

Выписка из Единого государственного реестра недвижимости об объекте недвижимости
Сведения о частях земельного участка

Земельный участок			
вид объекта недвижимости			
Лист №1 Раздел 4.1	Всего листов раздела 4.1: 2	Всего разделов: 8	Всего листов выписки: 16
2 декабря 2019г. № КУВИ-001/2019-28886704			
Кадастровый номер:		05:26:000040:405	

Учетный номер части	Площадь, м2	Содержание ограничения в использовании или ограничения права на объект недвижимости или обременения объекта недвижимости
1	2	3
05:26:000040:405/1	60224	<p>Вид ограничения (обременения): Ограничения прав на земельный участок, предусмотренные статьями 56, 56.1 Земельного кодекса Российской Федерации; Реквизиты документа-основания: Постановление Правительства Республики Дагестан от 10.11.2006 № 251 выдан: Правительство Республики Дагестан; Содержание ограничения (обременения): На территории природного парка необходимо ввести и соблюдать запрет на следующую хозяйственную деятельность:</p> <ul style="list-style-type: none"> - геологоразведочные работы и разработка полезных ископаемых; - действия, изменяющие гидрологический режим; - проведение массовых спортивных и зрелищных мероприятий; - организация стоянок, установка палаток, разведение костров за пределами специально-предусмотренных для этого мест; - движение и стоянка транспорта, прогон домашних животных вне дорог общего пользования и вне специально предусмотренных для этого мест; - интродукция животных и растений, чуждых местной флоре и фауне; - промысловая, спортивная и любительская охота; - выпас и прогон скота в лесах и по берегам водоемов; - проведение сплошных и выборочных рубок (за исключением санитарных рубок в случае гибели насаждений от пожаров, ветровалов, вредителей и болезней); - заготовка и сбор живицы, недревесных лесных ресурсов и лекарственных растений; - пуск палов и выжигание травянистой растительности; - присутствие собак, не находящихся на привязи (кроме населенных пунктов и летних чабанских стоянок), выпас скота с использованием пастушьих собак, натаска, нагонка, испытания охотничьих собак; - предоставление земельных участков для индивидуального жилищного строительства и приусадебного хозяйства; - предоставление земельных участков в частную собственность, за исключением случаев, установленных федеральными законами; - строительство капитальных сооружений жилого и хозяйственного назначения, не связанных с выполнением задач, возложенных на природный парк; - осуществление любых иных видов деятельности, влекущих за собой снижение экологической ценности этой территории или причиняющих вред охраняемому объектам растительного и животного мира и среде их обитания. <p>Не допускать в границах природного парка несанкционированного строительства любых объектов капитального строения.; Реестровый номер границы: 05.26.2.16</p>

полное наименование должности	подпись	инициалы, фамилия

М.П.

Земельный участок			
вид объекта недвижимости			
Лист №2 Раздел 4.1	Всего листов раздела 4.1: 2	Всего разделов: 8	Всего листов выписки: 16
2 декабря 2019г. № КУВИ-001/2019-28886704			
Кадастровый номер:		05:26:000040:405	
05:26:000040:405/ 2	3324	Вид ограничения (обременения): Ограничения прав на земельный участок, предусмотренные статьями 56, 56.1 Земельного кодекса Российской Федерации; Реквизиты документа-основания: Свидетельство о государственной регистрации права от 14.05.2007 № 080709 выдан: Управление Федеральной регистрационной службы по Республике Дагестан; Содержание ограничения (обременения): Постановление Правительства РД от 19 апреля 1999 г. N 102 "ОБ УТВЕРЖДЕНИИ ПРАВИЛ УСТАНОВЛЕНИЯ И ИСПОЛЬЗОВАНИЯ ПРИДОРОЖНЫХ ПОЛОС АВТОМОБИЛЬНЫХ ДОРОГ РЕСПУБЛИКАНСКОГО И МЕЖМУНИЦИПАЛЬНОГО ЗНАЧЕНИЯ РЕСПУБЛИКИ ДАГЕСТАН"; Реестровый номер границы: 05.40.2.69	

полное наименование должности	подпись	инициалы, фамилия

М.П.

Выписка из Единого государственного реестра недвижимости об объекте недвижимости
Сведения о частях земельного участка

Земельный участок			
вид объекта недвижимости			
Лист №1 Раздел 4.2	Всего листов раздела 4.2: 2	Всего разделов: 8	Всего листов выписки: 16
2 декабря 2019г. № КУВИ-001/2019-28886704			
Кадастровый номер:		05:26:000040:405	

Сведения о характерных точках границы части (частей) земельного участка				
Учетный номер части: 05:26:000040:405/1				
Система координат МСК-05				
Номер точки	Координаты, м		Описание закрепления на местности	Средняя квадратичная погрешность определения координат характерных точек границ земельного участка, м
	X	Y		
1	2	3	4	5
1	151647.99	305025.03	-	2.5
2	151586.45	305078.85	-	2.5
3	151574.38	305100.56	-	2.5
4	151573.53	305150.85	-	2.5
5	151558.83	305207.23	-	2.5
6	151518.18	305293.98	-	2.5
7	151622.3	305355.46	-	2.5
8	151712.59	305429.91	-	2.5
9	151755.01	305482.03	-	-
10	151761.61	305473.34	-	0.1
11	151776.14	305463.09	-	-
12	151763.25	305424.63	-	2.5
13	151803.69	305410.29	-	2.5
14	151831.91	305396.97	-	2.5
15	151825.64	305364.04	-	2.5
16	151775.46	305313.86	-	2.5
17	151734.69	305266.03	-	2.5
18	151647.99	305025.03	-	2.5
1	151702.34	305551.43	-	-
2	151734.57	305508.97	-	-
3	151704.04	305540.08	-	2.5
4	151702.34	305551.43	-	-

полное наименование должности	подпись	инициалы, фамилия
-------------------------------	---------	-------------------

М.П.

Земельный участок				
вид объекта недвижимости				
Лист №2 Раздел 4.2		Всего листов раздела 4.2: 2		Всего разделов: 8
Всего листов выписки: 16				
2 декабря 2019г. № КУВИ-001/2019-28886704				
Кадастровый номер:			05:26:000040:405	
Сведения о характерных точках границы части (частей) земельного участка				
Учетный номер части: 05:26:000040:405/2				
Система координат МСК-05				
Номер точки	Координаты, м		Описание закрепления на местности	Средняя квадратичная погрешность определения координат характерных точек границ земельного участка, м
	X	Y		
1	2	3	4	5
1	151729.2	305629.83	-	2.5
2	151731.43	305626.19	-	-
3	151694.7	305643.01	-	-
4	151675.25	305663.72	-	-
5	151666.7	305680.85	-	-
6	151663.67	305707.41	-	-
7	151670.71	305733.56	-	-
8	151671.68	305735.01	-	-
9	151679.02	305732.54	-	2.5
10	151704.11	305704.31	-	2.5
11	151712.74	305667.46	-	2.5
12	151729.2	305629.83	-	2.5

полное наименование должности	подпись	инициалы, фамилия
-------------------------------	---------	-------------------

М.П.