

Выписка из Единого государственного реестра недвижимости об объекте недвижимости

Сведения о характеристиках объекта недвижимости

На основании запроса от 19.11.2019, поступившего на рассмотрение 19.11.2019, сообщаем, что согласно записям Единого государственного реестра недвижимости:

Раздел 1 Лист 1

Земельный участок			
вид объекта недвижимости			
Лист №1	Раздел 1	Всего листов раздела 1: 3	Всего разделов: 8
		Всего листов выписки: 18	
20 ноября 2019г. № КУВИ-001/2019-28264526			
Кадастровый номер:	05:18:000051:10		
Номер кадастрового квартала:	05:18:000051		
Дата присвоения кадастрового номера:	14.09.2009		
Ранее присвоенный государственный учетный номер:	данные отсутствуют		
Адрес (местоположение):	Местоположение установлено относительно ориентира, расположенного в границах участка. Почтовый адрес ориентира: Республика Дагестан, р-н. Хивский, с. Кут.		
Площадь, м2:	1000000		
Кадастровая стоимость, руб.:	1275900		
Кадастровые номера расположенных в пределах земельного участка объектов недвижимости:	данные отсутствуют		
Кадастровые номера объектов недвижимости, из которых образован объект недвижимости:	данные отсутствуют		
Кадастровые номера образованных объектов недвижимости:	данные отсутствуют		
Категория земель:	Земли сельскохозяйственного назначения		
Виды разрешенного использования:	Для сельскохозяйственного использования		
Сведения о кадастровом инженерере:	данные отсутствуют		
Сведения о лесах, водных объектах и об иных природных объектах, расположенных в пределах земельного участка:	данные отсутствуют		
Сведения о том, что земельный участок полностью или частично расположен в границах зоны с особыми условиями использования территории или территории объекта культурного наследия:	Земельный участок частично расположен в границах зоны с реестровым номером 05:18-6.166 от 08.12.2018, индивидуальное обозначение: 1 1, дата решения: 24.02.2009, номер решения: 160, дата решения: 25.10.2018, номер решения: б/н, дата решения: 10.02.2012, номер решения: 139187 Земельный участок частично расположен в границах зоны с реестровым номером 05:18-6.170 от 08.12.2018, индивидуальное обозначение: 1 1, дата решения: 24.02.2009, номер решения: 160, дата решения: 25.10.2018, номер решения: б/н, дата решения: 10.02.2012, номер решения: 139187		
Сведения о том, что земельный участок расположен в границах особой экономической зоны, территории опережающего социально-экономического развития, зоны территориального развития в Российской Федерации, игровой зоны:	данные отсутствуют		
полное наименование должности	подпись		инициалы, фамилия

М.П.

Земельный участок			
вид объекта недвижимости			
Лист №2 Раздел 1	Всего листов раздела 1: 3	Всего разделов: 8	Всего листов выписки: 18
20 ноября 2019г. № КУВИ-001/2019-28264526			
Кадастровый номер:		05:18:000051:10	
Сведения о том, что земельный участок расположен в границах особо охраняемой природной территории, охотничьих угодий, лесничеств, лесопарков:		данные отсутствуют	
Сведения о результатах проведения государственного земельного надзора:		данные отсутствуют	
Сведения о расположении земельного участка в границах территории, в отношении которой утвержден проект межевания территории:		данные отсутствуют	
Условный номер земельного участка:		данные отсутствуют	
Сведения о принятии акта и (или) заключении договора, предусматривающих предоставление в соответствии с земельным законодательством исполнительным органом государственным органом власти или органом местного самоуправления, находящегося в государственной или муниципальной собственности земельного участка для строительства наемного дома социального использования или наемного дома коммерческого использования:		данные отсутствуют	
Сведения о том, что земельный участок или земельные участки образованы на основании решения об изъятии земельного участка и (или) расположенного на нем объекта недвижимости для государственных или муниципальных нужд:		данные отсутствуют	
Сведения о том, что земельный участок образован из земель или земельного участка, государственная собственность на которые не разграничена:		данные отсутствуют	
Сведения о наличии земельного спора о местоположении границ земельных участков:		данные отсутствуют	
Статус записи об объекте недвижимости:		Сведения об объекте недвижимости имеют статус "актуальные"	

полное наименование должности	подпись	инициалы, фамилия

М.П.

Земельный участок			
вид объекта недвижимости			
Лист №3 Раздел 1	Всего листов раздела 1: 3	Всего разделов: 8	Всего листов выписки: 18
20 ноября 2019г. № КУВИ-001/2019-28264526			
Кадастровый номер:		05:18:000051:10	
Особые отметки:		<p>Сведения об ограничениях права на объект недвижимости, обременениях данного объекта, не зарегистрированных в реестре прав, ограничений прав и обременений недвижимого имущества: Вид ограничения (обременения): Ограничения прав на земельный участок, предусмотренные статьями 56, 56.1 Земельного кодекса Российской Федерации; Срок действия: с 08.12.2018; Реквизиты документа-основания: Постановление Правительства РФ о порядке установления охранных зон объектов электросетевого хозяйства и особых условий использования ЗУ, расположенных в границах таких зон от 24.02.2009 № 160; Документ, воспроизводящий необходимые для внесения в государственный кадастр недвижимости сведения о границах между субъектами Российской Федерации, границах муниципального образования, границах населённого пункта, содержащиеся в утверждённых органами власти документах от 25.10.2018 № б/н; Паспорт гражданина Российской Федерации от 10.02.2012 № 139187. Вид ограничения (обременения): Ограничения прав на земельный участок, предусмотренные статьями 56, 56.1 Земельного кодекса Российской Федерации; Срок действия: с 10.12.2018; Реквизиты документа-основания: Постановление Правительства РФ о порядке установления охранных зон объектов электросетевого хозяйства и особых условий использования ЗУ, расположенных в границах таких зон от 24.02.2009 № 160; Документ, воспроизводящий необходимые для внесения в государственный кадастр недвижимости сведения о границах между субъектами Российской Федерации, границах муниципального образования, границах населённого пункта, содержащиеся в утверждённых органами власти документах от 25.10.2018 № б/н; Паспорт гражданина Российской Федерации от 10.02.2012 № 139187.</p>	
Получатель выписки:		Алиев Мурад Арсланович (представитель заявителя), Заявитель: Минимущество Дагестана	

полное наименование должности	подпись	инициалы, фамилия

М.П.

## Выписка из Единого государственного реестра недвижимости об объекте недвижимости

## Сведения о зарегистрированных правах

Земельный участок			
вид объекта недвижимости			
Лист №1 Раздел 2	Всего листов раздела 2: 2	Всего разделов: 8	Всего листов выписки: 18
20 ноября 2019г. № КУВИ-001/2019-28264526			
Кадастровый номер:		05:18:000051:10	

1	Правообладатель (правообладатели):	1.1	Муниципальное Образование СП "село Куг" Хивского района РД
2	Вид, номер и дата государственной регистрации права:	2.1	Собственность 05-05-27/008/2010-331 21.06.2010 00:00:00
3	Ограничение прав и обременение объекта недвижимости:	не зарегистрировано	
4	Договоры участия в долевом строительстве:	не зарегистрировано	
5	Заявленные в судебном порядке права требования:	данные отсутствуют	
6	Сведения о возражении в отношении зарегистрированного права:	данные отсутствуют	
7	Сведения о наличии решения об изъятии объекта недвижимости для государственных и муниципальных нужд:	данные отсутствуют	
8	Сведения о невозможности государственной регистрации без личного участия правообладателя или его законного представителя:	данные отсутствуют	
9	Правопритязания и сведения о наличии поступивших, но не рассмотренных заявлений о проведении государственной регистрации права (перехода, прекращения права), ограничения права или обременения объекта недвижимости, сделки в отношении объекта недвижимости	отсутствуют	

полное наименование должности	подпись	инициалы, фамилия
-------------------------------	---------	-------------------

М.П.

Земельный участок			
вид объекта недвижимости			
Лист №2 Раздел 2	Всего листов раздела 2: 2	Всего разделов: 8	Всего листов выписки: 18
20 ноября 2019г. № КУВИ-001/2019-28264526			
Кадастровый номер:		05:18:000051:10	
10	Сведения об осуществлении государственной регистрации сделки, права, ограничения права без необходимого в силу закона согласия третьего лица, органа:	данные отсутствуют	
11	Сведения о невозможности государственной регистрации перехода, прекращения, ограничения права на земельный участок из земель сельскохозяйственного назначения:	данные отсутствуют	

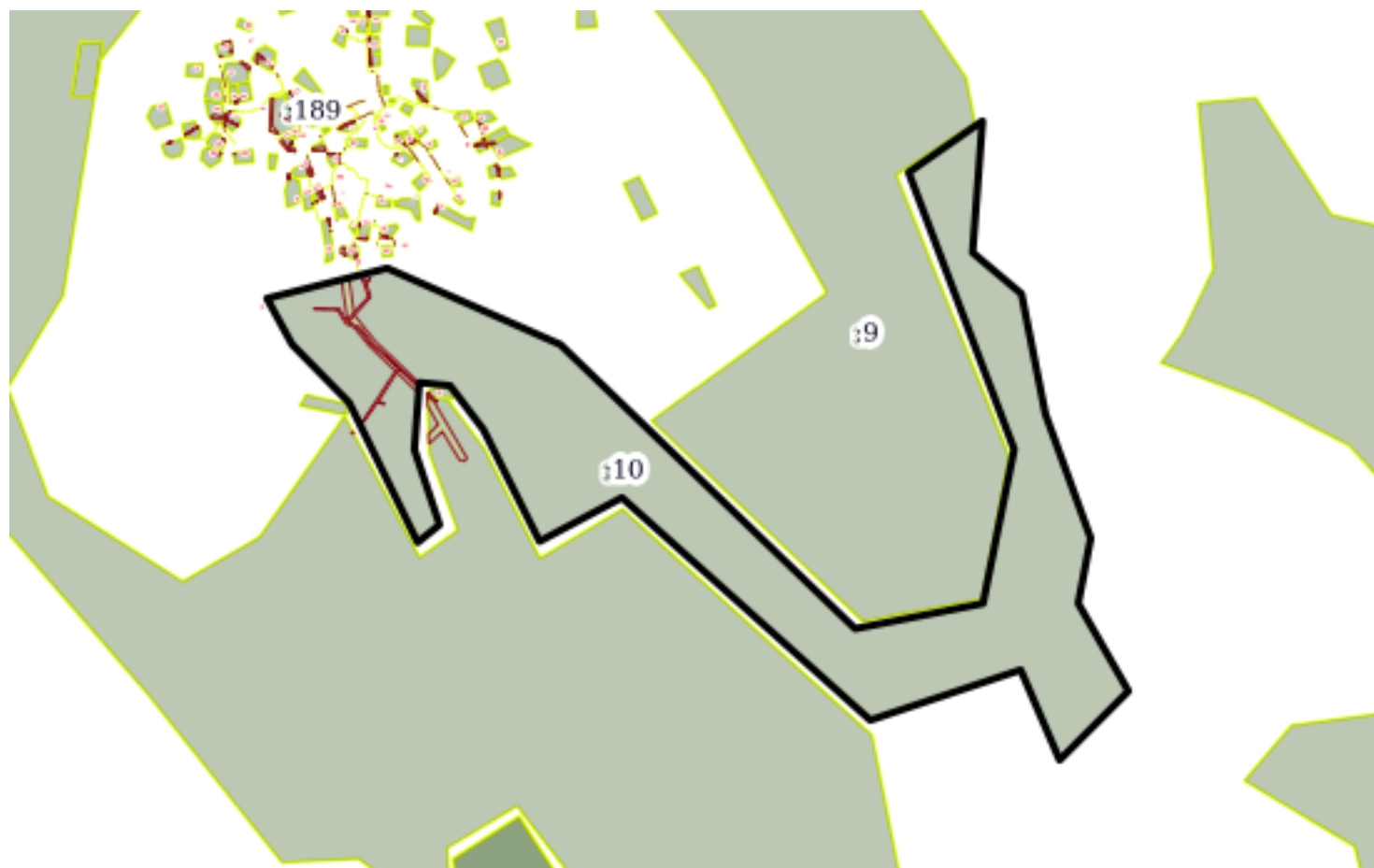
полное наименование должности	подпись	инициалы, фамилия

М.П.

Выписка из Единого государственного реестра недвижимости об объекте недвижимости  
 Описание местоположения земельного участка

Земельный участок			
вид объекта недвижимости			
Лист №1 Раздел 3	Всего листов раздела 3: 1	Всего разделов: 8	Всего листов выписки: 18
20 ноября 2019г. № КУВИ-001/2019-28264526			
Кадастровый номер:		05:18:000051:10	

План (чертеж, схема) земельного участка



Масштаб 1:20000

Условные обозначения:

полное наименование должности	подпись	инициалы, фамилия

М.П.

## Выписка из Единого государственного реестра недвижимости об объекте недвижимости

## Описание местоположения земельного участка

Земельный участок			
вид объекта недвижимости			

Лист №1 Раздел 3.1	Всего листов раздела 3.1: 2	Всего разделов: 8	Всего листов выписки: 18
--------------------	-----------------------------	-------------------	--------------------------

20 ноября 2019г. № КУВИ-001/2019-28264526

Кадастровый номер: 05:18:000051:10

## Описание местоположения границ земельного участка

№ п/п	Номер точки		Дирекционный угол	Горизонтальное проложение, м	Описание закрепления на местности	Кадастровые номера смежных участков	Сведения об адресах правообладателей смежных земельных участков
	начальн ая	конечн ая					
1	2	3	4	5	6	7	8
1	1.1.1	1.1.2	75°54.1'	355.78	данные отсутствуют	данные отсутствуют	данные отсутствуют
2	1.1.2	1.1.3	113°47.2'	542.38	данные отсутствуют	данные отсутствуют	данные отсутствуют
3	1.1.3	1.1.4	133°56.9'	1174.6	данные отсутствуют	данные отсутствуют	данные отсутствуют
4	1.1.4	1.1.5	78°50.7'	373.67	данные отсутствуют	данные отсутствуют	данные отсутствуют
5	1.1.5	1.1.6	11°25.4'	451.24	данные отсутствуют	данные отсутствуют	данные отсутствуют
6	1.1.6	1.1.7	339°7.7'	849.91	данные отсутствуют	данные отсутствуют	данные отсутствуют
7	1.1.7	1.1.8	55°8.5'	258.3	данные отсутствуют	данные отсутствуют	данные отсутствуют
8	1.1.8	1.1.9	184°17.7'	378.55	данные отсутствуют	данные отсутствуют	данные отсутствуют
9	1.1.9	1.1.10	130°10.7'	183.67	данные отсутствуют	данные отсутствуют	данные отсутствуют
10	1.1.10	1.1.11	168°44.6'	351.8	данные отсутствуют	данные отсутствуют	данные отсутствуют
11	1.1.11	1.1.12	159°57.6'	378.69	данные отсутствуют	данные отсутствуют	данные отсутствуют
12	1.1.12	1.1.13	190°49.4'	190.39	данные отсутствуют	данные отсутствуют	данные отсутствуют
13	1.1.13	1.1.14	150°11.6'	289.86	данные отсутствуют	данные отсутствуют	данные отсутствуют
14	1.1.14	1.1.15	224°56.3'	279.59	данные отсутствуют	данные отсутствуют	данные отсутствуют
15	1.1.15	1.1.16	336°38.6'	281.85	данные отсутствуют	данные отсутствуют	данные отсутствуют
16	1.1.16	1.1.17	251°30.2'	454.74	данные отсутствуют	данные отсутствуют	данные отсутствуют
17	1.1.17	1.1.18	311°51.2'	956.57	данные отсутствуют	данные отсутствуют	данные отсутствуют
18	1.1.18	1.1.19	242°2.1'	267.44	данные отсутствуют	данные отсутствуют	данные отсутствуют
19	1.1.19	1.1.20	333°19.7'	359.1	данные отсутствуют	данные отсутствуют	данные отсутствуют
20	1.1.20	1.1.21	322°47.7'	157.82	данные отсутствуют	данные отсутствуют	данные отсутствуют
21	1.1.21	1.1.22	275°46.2'	88.52	данные отсутствуют	данные отсутствуют	данные отсутствуют
22	1.1.22	1.1.23	184°13.2'	192.84	данные отсутствуют	данные отсутствуют	данные отсутствуют
23	1.1.23	1.1.24	161°30.2'	227.37	данные отсутствуют	данные отсутствуют	данные отсутствуют
24	1.1.24	1.1.25	231°16.3'	80.58	данные отсутствуют	данные отсутствуют	данные отсутствуют
25	1.1.25	1.1.26	333°53.8'	446.17	данные отсутствуют	данные отсутствуют	данные отсутствуют

полное наименование должности	подпись	инициалы, фамилия
-------------------------------	---------	-------------------

М.П.

Земельный участок							
вид объекта недвижимости							
Лист №2 Раздел 3.1			Всего листов раздела 3.1: 2		Всего разделов: 8		Всего листов выписки: 18
20 ноября 2019г. № КУВИ-001/2019-28264526							
Кадастровый номер:					05:18:000051:10		
26	1.1.26	1.1.27	315°33.2'	233.89	данные отсутствуют	данные отсутствуют	данные отсутствуют
27	1.1.26	1.1.26			данные отсутствуют	05:18:000065:467	Россия, Республика Дагестан, район. Хивский, с. Куг
28	1.1.27	1.1.1	331°22.7'	150.41	данные отсутствуют	данные отсутствуют	данные отсутствуют

полное наименование должности	подпись	инициалы, фамилия

М.П.



## Выписка из Единого государственного реестра недвижимости об объекте недвижимости

## Описание местоположения земельного участка

Земельный участок			
вид объекта недвижимости			
Лист №1 Раздел 3.2	Всего листов раздела 3.2: 2	Всего разделов: 8	Всего листов выписки: 18
20 ноября 2019г. № КУВИ-001/2019-28264526			
Кадастровый номер:		05:18:000051:10	

Сведения о характерных точках границы земельного участка				
Система координат 05.1				
Номер точки	Координаты, м		Описание закрепления на местности	Средняя квадратичная погрешность определения координат характерных точек границ земельного участка, м
	X	Y		
1	2	3	4	5
1	83619.08	389035.39	-	7.5
2	83705.74	389380.45	-	7.5
3	83486.98	389876.76	-	7.5
4	82671.81	390722.44	-	7.5
5	82744.1	391089.05	-	7.5
6	83186.4	391178.43	-	7.5
7	83980.54	390875.64	-	7.5
8	84128.17	391087.59	-	7.5
9	83750.68	391059.24	-	7.5
10	83632.18	391199.57	-	7.5
11	83287.15	391268.24	-	7.5
12	82931.39	391398.01	-	7.5
13	82744.39	391362.26	-	7.5
14	82492.88	391506.34	-	7.5
15	82294.97	391308.85	-	7.5
16	82553.72	391197.11	-	7.5
17	82409.45	390765.86	-	7.5
18	83047.7	390053.36	-	7.5
19	82922.29	389817.15	-	7.5
20	83243.18	389655.96	-	7.5
21	83368.88	389560.53	-	7.5
22	83377.78	389472.46	-	7.5
23	83185.46	389458.27	-	7.5
24	82969.83	389530.4	-	7.5

полное наименование должности	подпись	инициалы, фамилия
-------------------------------	---------	-------------------

М.П.

Земельный участок				
вид объекта недвижимости				
Лист №2 Раздел 3.2		Всего листов раздела 3.2: 2		Всего разделов: 8
Всего листов выписки: 18				
20 ноября 2019г. № КУВИ-001/2019-28264526				
Кадастровый номер:			05:18:000051:10	
25	82919.42	389467.54	-	7.5
26	83320.08	389271.22	-	7.5
27	83487.05	389107.44	-	7.5
28	83619.08	389035.39	-	7.5

полное наименование должности	подпись	инициалы, фамилия

М.П.

Выписка из Единого государственного реестра недвижимости об объекте недвижимости  
Сведения о частях земельного участка

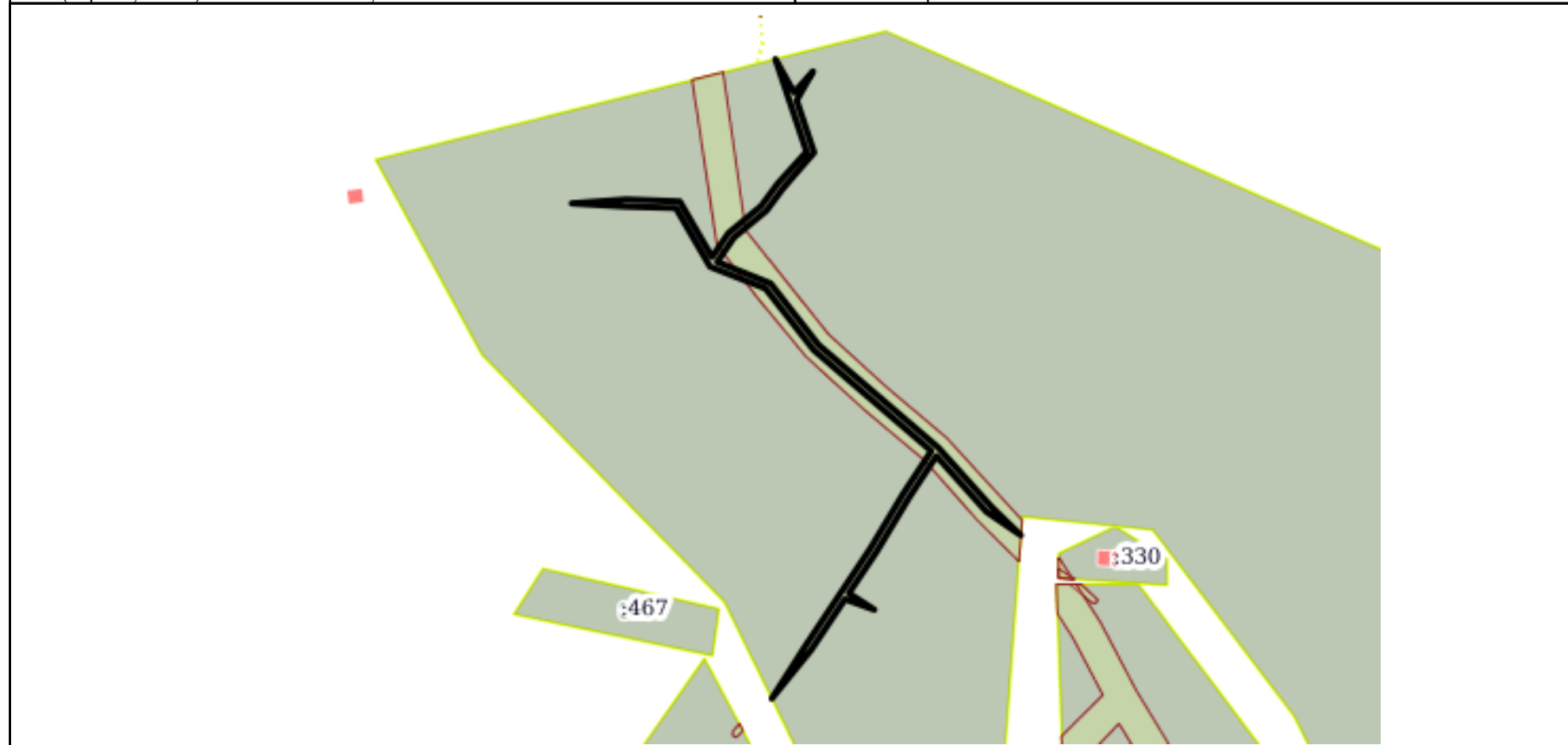
Земельный участок			
вид объекта недвижимости			

Лист №1 Раздел 4	Всего листов раздела 4: 2	Всего разделов: 8	Всего листов выписки: 18
------------------	---------------------------	-------------------	--------------------------

20 ноября 2019г. № КУВИ-001/2019-28264526

Кадастровый номер: 05:18:000051:10

План (чертеж, схема) части земельного участка      Учетный номер части: 05:18:000051:10/1



Масштаб 1:4000      Условные обозначения:

полное наименование должности	подпись	инициалы, фамилия
-------------------------------	---------	-------------------

М.П.

Земельный участок

вид объекта недвижимости

Лист №2 Раздел 4

Всего листов раздела 4: 2

Всего разделов: 8

Всего листов выписки: 18

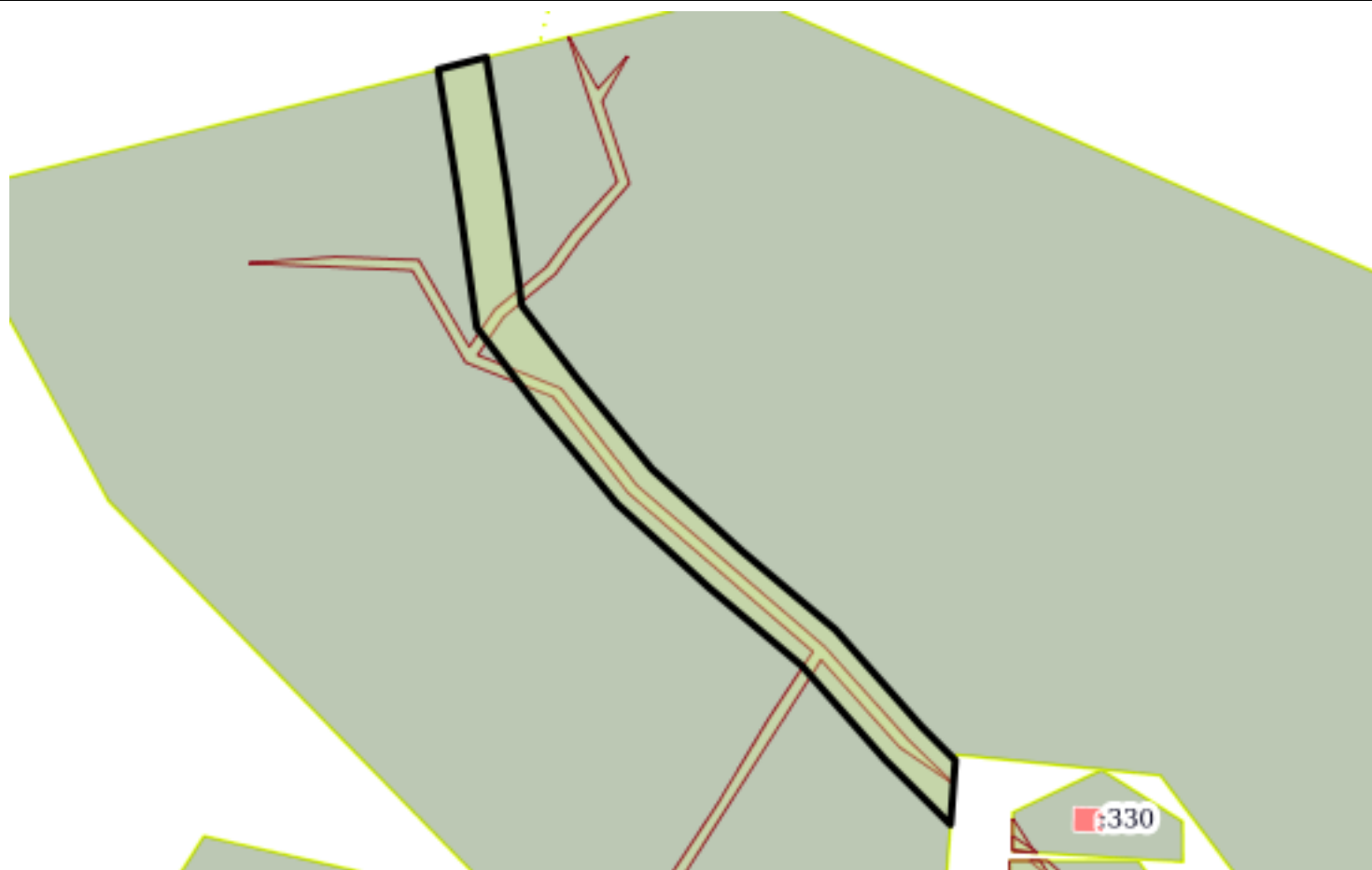
20 ноября 2019г. № КУВИ-001/2019-28264526

Кадастровый номер:

05:18:000051:10

План (чертеж, схема) части земельного участка

Учетный номер части: 05:18:000051:10/2



Масштаб 1:3000

Условные обозначения:

полное наименование должности

подпись

инициалы, фамилия

М.П.

Выписка из Единого государственного реестра недвижимости об объекте недвижимости  
Сведения о частях земельного участка

Земельный участок			
вид объекта недвижимости			
Лист №1 Раздел 4.1	Всего листов раздела 4.1: 3	Всего разделов: 8	Всего листов выписки: 18
20 ноября 2019г. № КУВИ-001/2019-28264526			
Кадастровый номер:		05:18:000051:10	
Учетный номер части	Площадь, м2	Содержание ограничения в использовании или ограничения права на объект недвижимости или обременения объекта недвижимости	
1	2	3	

полное наименование должности	подпись	инициалы, фамилия

М.П.

Земельный участок			
вид объекта недвижимости			
Лист №2 Раздел 4.1	Всего листов раздела 4.1: 3	Всего разделов: 8	Всего листов выписки: 18
20 ноября 2019г. № КУВИ-001/2019-28264526			
Кадастровый номер:		05:18:000051:10	
05:18:000051:10/1	3399.89	<p>Вид ограничения (обременения): Ограничения прав на земельный участок, предусмотренные статьями 56, 56.1 Земельного кодекса Российской Федерации; Реквизиты документа-основания: Постановление Правительства РФ о порядке установления охранных зон объектов электросетевого хозяйства и особых условий использования ЗУ, расположенных в границах таких зон от 24.02.2009 № 160; Документ, воспроизводящий необходимые для внесения в государственный кадастр недвижимости сведения о границах между субъектами Российской Федерации, границах муниципального образования, границах населённого пункта, содержащиеся в утверждённых органами власти документах от 25.10.2018 № б/н; Паспорт гражданина Российской Федерации от 10.02.2012 № 139187; Содержание ограничения (обременения): ПРАВИЛА УСТАНОВЛЕНИЯ ОХРАННЫХ ЗОН ОБЪЕКТОВ ЭЛЕКТРОСЕТЕВОГО ХОЗЯЙСТВА И ОСОБЫХ УСЛОВИЙ ИСПОЛЬЗОВАНИЯ ЗЕМЕЛЬНЫХ Участков Постановление Правительства РФ от 24.02.2009 N 160 (ред. от 26.08.2013) "О порядке установления охранных зон объектов электросетевого хозяйства и особых условий использования земельных участков, распо... УЧАСТКОВ, РАСПОЛОЖЕННЫХ В ГРАНИЦАХ ТАКИХ ЗОН (в ред. Постановлений Правительства РФ от 05.06.2013 N 476, от 26.08.2013 N 736) I. Общие положения 1. Настоящие Правила определяют порядок установления охранных зон объектов электросетевого хозяйства (далее - охранные зоны), а также особые условия использования земельных участков, расположенных в пределах охранных зон (далее - земельные участки), обеспечивающие безопасное функционирование и эксплуатацию указанных объектов. 2. В охранных зонах в целях обеспечения безопасных условий эксплуатации и исключения возможности повреждения линий электропередачи и иных объектов электросетевого хозяйства устанавливаются особые условия использования территорий. 3. Границы охранных зон определяются в соответствии с настоящими Правилами. 4. Земельные участки у их собственников, землевладельцев, землепользователей или арендаторов не изымаются. II. Установление охранных зон 5. Охранные зоны устанавливаются для всех объектов электросетевого хозяйства исходя из требований к границам установления охранных зон согласно приложению. 6. Границы охранных зон в отношении отдельного объекта электросетевого хозяйства определяются организацией, которая владеет им на праве собственности или ином законном основании (далее - сетевая организация). Организациям, владеющим объектами электросетевого хозяйства, введенными в эксплуатацию до даты вступления в силу настоящего Постановления, не требуется согласование границ охранных зон указанных объектов с Ростехнадзором. Сведения о границах охранных зон вносятся в государственный кадастр недвижимости на основании заявления организации. Такие сведения должны быть предоставлены в Росреестр до 1 января 2015 года (пункт 3 Постановления Правительства РФ от 26.08.2013 N 736). Сетевая организация обращается в федеральный орган исполнительной власти, осуществляющий федеральный государственный энергетический надзор, с заявлением о согласовании границ охранных зон в отношении отдельных объектов электросетевого хозяйства, которое должно быть рассмотрено в течение 15 дней с даты его поступления в соответствующий орган. (в ред. Постановления Правительства РФ от 05.06.2013 N 476) После согласования границ охранных зон сетевая организация в течение 3 месяцев обращается в федеральный орган исполнительной власти, осуществляющий кадастровый учет и ведение государственного кадастра недвижимости (орган кадастрового учета), с заявлением о внесении сведений о границах охранных зон в документы государственного кадастрового учета недвижимого имущества, на основании которого указанный федеральный орган исполнительной власти принимает решение о внесении в документы государственного кадастрового учета недвижимого имущества сведений о границах охранных зон. (в ред. Постановления Правительства РФ от 26.08.2013 N 736) Охранная зона считается установленной с даты внесения в документы государственного кадастрового учета сведений о ее границах. 7. Охранные зоны подлежат маркировке путем установки за счет сетевых организаций предупреждающих знаков, содержащих указание на размер охранных зон, информацию о соответствующей сетевой организации, а также необходимость соблюдения предусмотренных настоящими Правилами ограничений; Реестровый номер границы: 05:18-6.166; Вид объекта реестра границ: Зона с особыми условиями использования территории; Вид зоны по документу: Охранная зона ВЛ-0,4 кВ Ф-3 КТП 3-4/160 ПС Хив; Тип зоны: null; Номер: 1; Индекс: 1</p>	

полное наименование должности	подпись	инициалы, фамилия
-------------------------------	---------	-------------------

М.П.

Земельный участок			
вид объекта недвижимости			
Лист №3 Раздел 4.1	Всего листов раздела 4.1: 3	Всего разделов: 8	Всего листов выписки: 18
20 ноября 2019г. № КУВИ-001/2019-28264526			
Кадастровый номер:		05:18:000051:10	
05:18:000051:10/2	8329.99	<p>Вид ограничения (обременения): Ограничения прав на земельный участок, предусмотренные статьями 56, 56.1 Земельного кодекса Российской Федерации; Реквизиты документа-основания: Постановление Правительства РФ о порядке установления охранных зон объектов электросетевого хозяйства и особых условий использования ЗУ, расположенных в границах таких зон от 24.02.2009 № 160; Документ, воспроизводящий необходимые для внесения в государственный кадастр недвижимости сведения о границах между субъектами Российской Федерации, границах муниципального образования, границах населённого пункта, содержащиеся в утверждённых органами власти документах от 25.10.2018 № б/н; Паспорт гражданина Российской Федерации от 10.02.2012 № 139187; Содержание ограничения (обременения): ПРАВИЛА УСТАНОВЛЕНИЯ ОХРАННЫХ ЗОН ОБЪЕКТОВ ЭЛЕКТРОСЕТЕВОГО ХОЗЯЙСТВА И ОСОБЫХ УСЛОВИЙ ИСПОЛЬЗОВАНИЯ ЗЕМЕЛЬНЫХ Участков, расположенных в границах таких зон (в ред. Постановлений Правительства РФ от 05.06.2013 N 476, от 26.08.2013 N 736) I. Общие положения 1. Настоящие Правила определяют порядок установления охранных зон объектов электросетевого хозяйства (далее - охранные зоны), а также особые условия использования земельных участков, расположенных в пределах охранных зон (далее - земельные участки), обеспечивающие безопасное функционирование и эксплуатацию указанных объектов. 2. В охранных зонах в целях обеспечения безопасных условий эксплуатации и исключения возможности повреждения линий электропередачи и иных объектов электросетевого хозяйства устанавливаются особые условия использования территорий. 3. Границы охранных зон определяются в соответствии с настоящими Правилами. 4. Земельные участки у их собственников, землевладельцев, землепользователей или арендаторов не изымаются. II. Установление охранных зон 5. Охранные зоны устанавливаются для всех объектов электросетевого хозяйства исходя из требований к границам установления охранных зон согласно приложению. 6. Границы охранных зон в отношении отдельного объекта электросетевого хозяйства определяются организацией, которая владеет им на праве собственности или ином законном основании (далее - сетевая организация). Организациям, владеющим объектами электросетевого хозяйства, введенными в эксплуатацию до даты вступления в силу настоящего Постановления, не требуется согласование границ охранных зон указанных объектов с Ростехнадзором. Сведения о границах охранных зон вносятся в государственный кадастр недвижимости на основании заявления организации. Такие сведения должны быть предоставлены в Росреестр до 1 января 2015 года (пункт 3 Постановления Правительства РФ от 26.08.2013 N 736). Сетевая организация обращается в федеральный орган исполнительной власти, осуществляющий федеральный государственный энергетический надзор, с заявлением о согласовании границ охранных зон в отношении отдельных объектов электросетевого хозяйства, которое должно быть рассмотрено в течение 15 дней с даты его поступления в соответствующий орган. (в ред. Постановления Правительства РФ от 05.06.2013 N 476) После согласования границ охранных зон сетевая организация в течение 3 месяцев обращается в федеральный орган исполнительной власти, осуществляющий кадастровый учет и ведение государственного кадастра недвижимости (орган кадастрового учета), с заявлением о внесении сведений о границах охранных зон в документы государственного кадастрового учета недвижимого имущества, на основании которого указанный федеральный орган исполнительной власти принимает решение о внесении в документы государственного кадастрового учета недвижимого имущества сведений о границах охранных зон. (в ред. Постановления Правительства РФ от 26.08.2013 N 736) Охранная зона считается установленной с даты внесения в документы государственного кадастрового учета сведений о ее границах. 7. Охранные зоны подлежат маркировке путем установки за счет сетевых организаций предупреждающих знаков, содержащих указание на размер охранных зон, информацию о соответствующей сетевой организации, а также необходимость соблюдения предусмотренных настоящими Правилами ограничений; Реестровый номер границы: 05:18-6.170; Вид объекта реестра границ: Зона с особыми условиями использования территории; Вид зоны по документу: Охранная зона ВЛ-0,4 кВ Ф-3 КТП 3-4/160 ПС Хив; Тип зоны: null; Номер: 1; Индекс: 1</p>	

полное наименование должности	подпись	инициалы, фамилия
-------------------------------	---------	-------------------

М.П.

Выписка из Единого государственного реестра недвижимости об объекте недвижимости  
Сведения о частях земельного участка

Земельный участок			
вид объекта недвижимости			
Лист №1 Раздел 4.2	Всего листов раздела 4.2: 3	Всего разделов: 8	Всего листов выписки: 18
20 ноября 2019г. № КУВИ-001/2019-28264526			
Кадастровый номер:		05:18:000051:10	

Сведения о характерных точках границы части (частей) земельного участка				
Учетный номер части: 05:18:000051:10/1				
Система координат				
Номер точки	Координаты, м		Описание закрепления на местности	Средняя квадратичная погрешность определения координат характерных точек границ земельного участка, м
	X	Y		
1	2	3	4	5
1	83686.95	389305.65	-	-
2	83664.35	389318.29	-	-
3	83678.61	389331.11	-	-
4	83659.11	389320.05	-	-
5	83623.78	389331.81	-	-
6	83599.64	389310.81	-	-
7	83584.58	389299.7	-	-
8	83566.38	389277.69	-	-
9	83549.88	389266.34	-	-
10	83535.41	389302.35	-	-
11	83493.88	389334.82	-	-
12	83424.48	389415.71	-	-
13	83384.46	389451.7	-	-
14	83365.22	389471.53	-	-
15	83381.07	389448.3	-	-
16	83418.73	389414.46	-	-
17	83390.76	389396.04	-	-
18	83354.16	389374.08	-	-
19	83326.07	389355.34	-	-
20	83314.96	389372.5	-	-
21	83322.08	389352.68	-	-
22	83287.71	389329.78	-	-
23	83254.9	389303.16	-	-

полное наименование должности	подпись	инициалы, фамилия
-------------------------------	---------	-------------------

М.П.



Земельный участок				
вид объекта недвижимости				
Лист №2 Раздел 4.2		Всего листов раздела 4.2: 3		Всего разделов: 8
Всего листов выписки: 18				
20 ноября 2019г. № КУВИ-001/2019-28264526				
Кадастровый номер:			05:18:000051:10	
24	83290.65	389325.99	-	-
25	83356.78	389370.06	-	-
26	83393.27	389391.95	-	-
27	83422.19	389410.99	-	-
28	83490.4	389331.5	-	-
29	83531.93	389298.97	-	-
30	83546.68	389261.44	-	-
31	83586.33	389238.42	-	-
32	83587.29	389204.55	-	-
33	83589.45	389168	-	-
34	83592.09	389204.8	-	-
35	83590.77	389241.04	-	-
36	83553.26	389262.83	-	-
37	83569.38	389273.93	-	-
38	83587.67	389296.01	-	-
39	83602.77	389307.17	-	-
40	83624.35	389326.68	-	-
1	83686.95	389305.65	-	-

полное наименование должности	подпись	инициалы, фамилия
-------------------------------	---------	-------------------

М.П.

Земельный участок			
вид объекта недвижимости			
Лист №3 Раздел 4.2	Всего листов раздела 4.2: 3	Всего разделов: 8	Всего листов выписки: 18

20 ноября 2019г. № КУВИ-001/2019-28264526

Кадастровый номер: 05:18:000051:10

Сведения о характерных точках границы части (частей) земельного участка			
Учетный номер части: 05:18:000051:10/2			
Система координат			

Номер точки	Координаты, м		Описание закрепления на местности	Средняя квадратичная погрешность определения координат характерных точек границ земельного участка, м
	X	Y		
1	2	3	4	5
1	83672.85	389249.49	-	-
2	83678.06	389270.23	-	-
3	83621.54	389279.15	-	-
4	83571.24	389285.46	-	-
5	83540.58	389308.82	-	-
6	83500.89	389341.47	-	-
7	83465.67	389380.13	-	-
8	83431.65	389420.6	-	-
9	83389.95	389457.66	-	-
10	83375.32	389472.28	-	-
11	83347.63	389470.24	-	-
12	83375.64	389442.01	-	-
13	83415.93	389406.36	-	-
14	83449.86	389366.01	-	-
15	83485.73	389326.63	-	-
16	83527.27	389292.32	-	-
17	83561.79	389266.12	-	-
18	83618.33	389258.19	-	-
1	83672.85	389249.49	-	-

полное наименование должности	подпись	инициалы, фамилия
-------------------------------	---------	-------------------

М.П.